

# **Strategický rozvojový dokument Svazku obcí Peklo**

**na období 2017-2021**



## **SCHVALOVACÍ DOLOŽKA**

Strategický rozvojový dokument Svazku obcí Peklo schválily členské obce Svazku obcí Peklo v souladu s § 84, odst. 2, písm. a), zákona č. 128/2000 Sb., v platném znění.

Datum schválení: 29. 11. 2016

Číslo usnesení: 17/2016

**Text usnesení:** Členové Svazku obcí Peklo schvalují Strategický rozvojový dokument Svazku obcí Peklo na období 2017 až 2021 v předloženém znění.

## OBSAH

Zkratky a vysvětlivky.....	4
1 ÚVOD.....	5
A. Analytická část.....	6
A. 1 Charakteristika území.....	6
1. Území.....	6
2. Obyvatelstvo.....	15
2.1 Vývoj počtu obyvatel na území Svazku obcí Peklo.....	15
2.2. Věkové složení obyvatel na území Svazku obcí Peklo.....	17
2.3 Vzdělanostní struktura obyvatel na území Svazku obcí Peklo.....	18
3. Hospodářství.....	19
4. Infrastruktura.....	23
5. Vybavenost.....	27
6. Cestovní ruch.....	32
7. Životní prostředí.....	40
8. Řízení obcí, informovanost, spolupráce.....	44
A. 2 Východiska pro návrhovou část.....	52
B. Návrhová část.....	54
B. 1 Strategická vize.....	54
B. 2 Programové cíle.....	54
B. 3 Opatření a rozvojové aktivity.....	54
B. 4 Rekapitulace návrhové části.....	57
C. 1 Akční plán.....	60
C. 2 Zásobník projektů.....	63
ZDROJE.....	64

## Zkratky a vysvětlivky

**a.s.** Akciová společnost

**ČOV** Čistička odpadních vod

**ČR** Česká republika

**ČSÚ** Český statistický úřad

**EU** Evropská unie

**HDP** Hrubý domácí produkt

**IROP** Integrovaný regionální operační program

**MPSV** Ministerstvo práce a sociálních věcí

**MŠ** Mateřská škola

**ZŠ** Základní škola

**NUTS** LaNomenclature des Unites Territoriales Statistique

**OÚ** Obecní úřad

**SDH** Sbor dobrovolných hasičů

**SLDB** Sčítání lidí domů a bytů

**s. r. o.** Společnost s ručením omezeným

**SWOT** Strengths, Weaknesses, Opportunities, Threats – silné stránky, slabé stránky, příležitosti, hrozby

**SZIF** Státní zemědělský intervenční fond

**TJ** Tělovýchovná jednota

**ZUŠ** Základní umělecká škola

**VPP** Veřejně prospěšné práce

**FO** Fyzická osoba

**PO** Právnícká osoba

**IZS** Informační systém

**CHKO** Chráněná krajinná oblast

# 1 ÚVOD

Program rozvoje Svazku obcí Peklo můžeme definovat jako strategický koncepční materiál, jehož cílem je vymezit hlavní oblasti v rámci rozvoje obcí v předem vymezeném časovém horizontu. Program vychází z ekonomického, sociálního, demografického a společenského stavu obcí. Má vymezit cesty, které povedou k vyšší prosperitě obcí a uspokojí potřeby místních obyvatel.

Program rozvoje Svazku obcí Peklo je rozčleněn na dvě části – analytickou a návrhovou. Analytická část charakterizuje situaci v obcích na základě statistických dat a v závěru navrhuje východiska pro návrhovou část. Návrhová část navazuje na analytickou část tím, že pro zjištěná východiska, která vyplývají z analytické části, navrhuje nejvhodnější řešení.

Strategický rozvojový dokument Svazku obcí Peklo vychází ze současné situace jednotlivých obcí svazku, zpracován byl zejména s přihlédnutím k místním programům obnovy a návrhům hospodaření jednotlivých obcí.

## **Cílem dokumentu je:**

- zmapovat současnou situaci v jednotlivých obcích a svazku obcí jako celku
- vytyčit priority svazku obcí a záměry, vhodné k realizaci
- najít způsob k naplnění stanovených cílů

# A. ANALYTICKÁ ČÁST

## A. 1 Charakteristika území

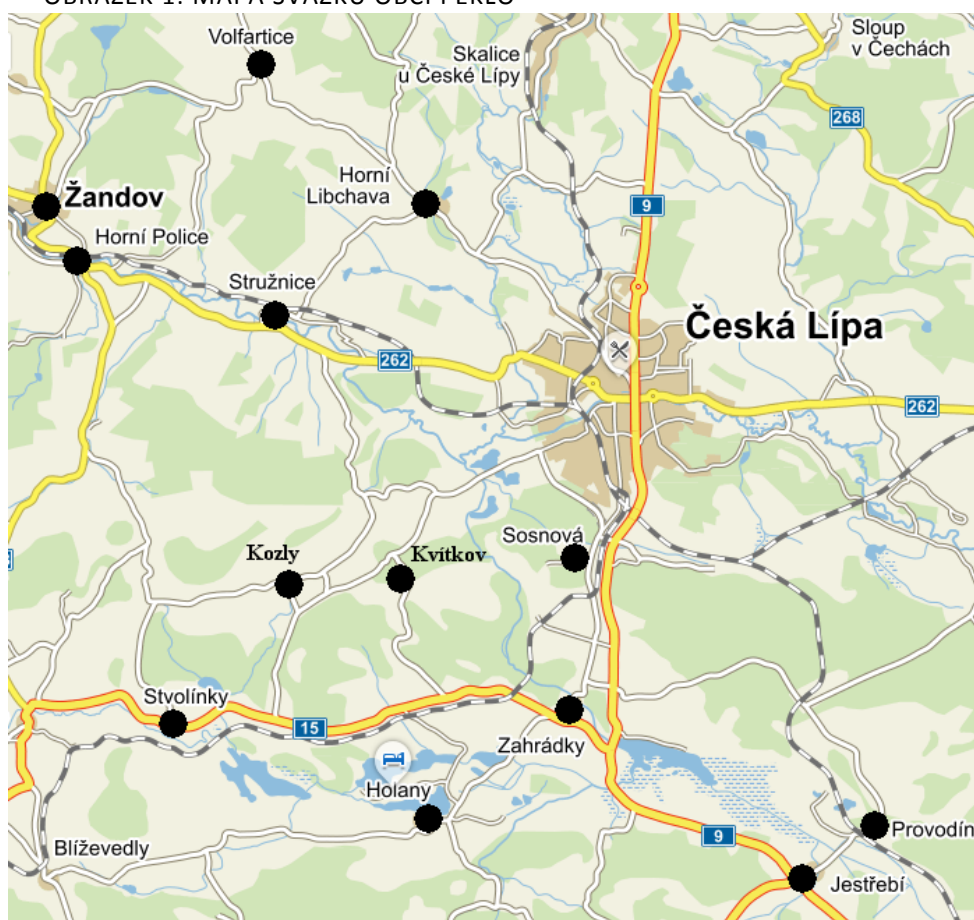
### 1. Území

Svazek obcí Peklo byl založen obcemi Holany, Kvítkov, Provodín, Sosnová, Stvolínky a Zahrádky dne 23. května 2002, v r. 2004 ke svazku přistoupila obec Stružnice. Od r. 2007 jsou členy rovněž obce Kozly, Horní Libchava, Horní Police, Volfartice a město Žandov. Od roku 2015 je členem svazku obec Jestřebí. Sídlo svazku je v Zahrádkách u České Lípy, starosta obce Zahrádky je jeho předsedou.

Svůj název převzal svazek od názvu kaňonovitého údolí Robečského potoka. Území mezi Karbou a Robčí o rozloze 44 ha bylo v roce 1967 vyhlášeno národní přírodní památkou Peklo. Na severu sousedí Svazek obcí Peklo se subregionem Lužické hory – Novoborsko, v jižní části navazuje subregion Máchův kraj, východně sousedí se subregionem Podralsko a v západní části za hranicemi kraje s oblastí Česko – Saského Švýcarska. Oblast zasahuje do části Českého středohoří, části Kokořínska a Zákupska. Z hlediska charakteru území je oblast tvořena mělkou kotlinou České Lípy náležející k Zákupské pahorkatině a v západní části je území tvořeno částí Veneřického středohoří, které je podcelkem Českého středohoří, jež je součástí Krušnohorské soustavy.

Svazek obcí zaujímá kompaktní plochu, což je základním předpokladem pro společné řešení infrastruktury, pro společnou ochranu práv a zájmů obcí, pro společný postup v územním plánování, rekreačním využití území a v investiční politice.

OBRÁZEK 1: MAPA SVAZKU OBCÍ PEKLO















Zdroj: <https://mapy.cz>

## 1.1 Stručná informace o městech a obcích správního obvodu

Ve správním obvodu je celkem 13 obcí, z toho 1 má statut města a 1 má statut městyse.

TABULKA 1: OBCE SVAZKU OBCÍ PEKLO

Znak	Údaje o obci	Znak	Údaje o obci
	Název obce: <b>Holany</b> Počet obyvatel: 515 Zapojení do tvorby strategie: ano		Název obce: <b>Horní Libchava</b> Počet obyvatel: 737 Zapojení do tvorby strategie: ano
	Název obce: <b>Jestřebí</b> Počet obyvatel: 842 Zapojení do tvorby strategie: ano		Název obce: <b>Kozly</b> Počet obyvatel: 150 Zapojení do tvorby strategie: ano
	Název obce: <b>Horní Police</b> Počet obyvatel: 689 Zapojení do tvorby strategie: ano		Název obce: <b>Kvítkov</b> Počet obyvatel: 232 Zapojení do tvorby strategie: ano
	Název obce: <b>Stružnice</b> Počet obyvatel: 977 Zapojení do tvorby strategie: ano		Název obce: <b>Sosnová</b> Počet obyvatel: 697 Zapojení do tvorby strategie: ano
	Název obce: <b>Stvolínky</b> Počet obyvatel: 339 Zapojení do tvorby strategie: ano		Název obce: <b>Volfartice</b> Počet obyvatel: 675 Zapojení do tvorby strategie: ano
	Název obce: <b>Žandov</b> Počet obyvatel: 1 926 Zapojení do tvorby strategie: ano		Název obce: <b>Zahrádky</b> Počet obyvatel: 706 Zapojení do tvorby strategie: ano
	Název obce: <b>Provodín</b> Počet obyvatel: 739 Zapojení do tvorby strategie: ano		

TABULKA 2: ZÁKLADNÍ ÚDAJE O OBCÍCH SVAZKU OBCÍ PEKLO (2015)

Obec kód	Obec název	SO ORP název	Počet částí obce	Celková výměra (ha)	Počet obyvatel k 31. 12. 2015 celkem
561584	<i>Holany</i>	Česká Lípa	5	1 877	515
561592	<i>Horní Libchava</i>	Česká Lípa	1	1 038	737
561606	<i>Horní Police</i>	Česká Lípa	4	603	689
561665	<i>Jestřebí</i>	Česká Lípa	3	2 209	842
546232	<i>Kozly</i>	Česká Lípa	1	566	150
546259	<i>Kvítkov</i>	Česká Lípa	1	611	232
561983	<i>Provodín</i>	Česká Lípa	2	1 259	739
562076	<i>Sosnová</i>	Česká Lípa	1	566	697
562106	<i>Stružnice</i>	Česká Lípa	4	2 129	977
562114	<i>Stvolínky</i>	Česká Lípa	5	1 264	339
562220	<i>Volfartice</i>	Česká Lípa	2	1 309	675
562246	<i>Zahrádky</i>	Česká Lípa	3	1 007	706
562297	<i>Žandov</i>	Česká Lípa	7	2 724	1 926
		<b>Celkem Peklo</b>	<b>39</b>	<b>17162</b>	<b>9 224</b>
		<b>Liberecký kraj</b>	<b>766</b>	<b>316 342</b>	<b>438 594</b>
		<b>Česká republika</b>	<b>15 067</b>	<b>7 886 619</b>	<b>10 516 125</b>

Zdroj: ČSÚ

---

## MĚSTYS HOLANY

---

Holany patří k nejstarším slovanským sídlům na českolipském okrese. První písemné zmínky se datují z roku 1352, kdy obec patřila Berkům z Dubé a pravděpodobně ležela na místě dnešního Holanského rybníka. Pro časté záplavy se zástavba postupně přesunula na sousední skalnatou vyvýšeninu. Od poloviny 15. století byla v držení Vartenberků, kteří během 16. století scelili území kolem České Lípy. Do počátku 17. století byly Holany hospodářským a kulturním střediskem i s právem várečným. Panský pivovar byl zrušen v 19. století. Svoji výhodnou pozici tržišního městečka ztratily Holany po výstavbě nových komunikací v první polovině 19. století.

Dominantou dnešního městyse je jednolodní pozdně barokní kostel sv. Maří Magdaleny. Tato pozdně barokní stavba vznikla roku 1789 a má na klenbě fresky od J. Kramolína. V Holanech je k vidění i několik dobře zachovaných roubených domů z 18. a 19. století. Městys Holany je součástí Krajinné památkové zóny Zahrádecko, vyhlášené 1. 7. 1996.





---

## ***OBEC HORNÍ LIBCHAVA***

---

V Obci Horní Libchava, ležící severozápadně od České Lípy, žije skoro pět set stálých obyvatel. Obec se rozprostírá podél potoka Libchava, který se vlévá do říčky Šporka a má příhodnou polohu mezi několika turisticky zajímavými oblastmi.

První písemný doklad o existenci obce pochází až z roku 1352. Prvními majiteli Libchavy a hradu stojícího na Vinném vrchu byli s největší pravděpodobností páni z Klinštejna. Hrad zanikl patrně v 80. letech 14. století kdy páni z Klinštejna z Českolipska mizí. Ve 14. a 15. století byla Horní Libchava rozdělena mezi více držitelů. Od roku 1653 až do 20. let 20. století vlastnili Horní Libchavu maltézští rytíři. Dominantou Horní Libchavy je zámek a kostel svatého Jakuba Většího.



---

## ***OBEC HORNÍ POLICE***

---

Obec se rozkládá v oblasti východního okraje Českého středohoří na obou březích řeky Ploučnice v malebném údolí, ohraničeném na severu Dvorským kopcem vysokým 521 m a na jihu uzavřeném táhlým Havraním hřbetem, jenž v délce 5 km dosahuje od Potoka Merbolitckého až k potoku Valteřickému a svým nejvyšším vrcholem, zvaným Strážný dosahuje nadmořské výšky 598 m. Zastavěná část obce v okolí kostela leží 259 m nad mořem.

První zmínka o Horní Polici – poutním místě již od r. 1523, pochází z roku 1273, v té se potvrzují majetková práva doksanského premonstrátského kláštera, k němuž v této době Horní Police pod jménem „Palicz“ náležela. Od Doksanského kláštera byla ves odtržena za husitských válek roku 1420 Zikmundem z Vartenberka a v pozdějších letech postupně přecházela do majetku držitelů, náležejících různým rodům feudální šlechty. Tak tomu bylo až do zrušení feudálních řádů v bývalém Rakousku roku 1850. Od roku 1875 bylo hornopolické panství majetkem císaře Františka Josefa I., který je spravoval až do vzniku samostatného Československa roku 1918.

K osadám a místním částem Horní Police náleží Stoupno, Bělá, Zpěvná, Podlesí, Dvorská a Pod Školou.



---

## ***OBEC JESTŘEBÍ***

---

Jestřebí je obec v Libereckém kraji, ležící 9 km jihovýchodně od okresního města Česká Lípa a 6 km severozápadně od města Doksy. Dnešní obec je nástupcem původního městečka Krušina, které leželo přímo

na úpatí hradního kopce a dodnes se z něj dochovala jen uprostřed hřbitova stojící zvonice původního, později rovněž zaniklého kostela. Do obce Jestřebí spadají místní části Újezd, Podolec, Pavlovice a Popelov.

Mezi nejvýznamnější památky patří Farní kostel sv. Ondřeje, Zvonice při vstupu do areálu jestřebského hřbitova, Svatá cesta se nachází u jedné ze zdí jestřebského hřbitova, kterou tvoří sedm výklenkových kaplí zasvěcených Panně Marii Sedmibolestné a zřícenina hradu Jestřebí se tyčí v dominantní poloze na skalním suku nad obcí.

Do katastru Jestřebí zasahuje národní přírodní rezervace Novozámecký rybník a přírodní rezervace Slunečný dvůr.



---

## ***KOZLY***

---

První zpráva je z března r. 1371. Ves patřila nejprve zemanům z Dolan, později Berkům z Dubé. Název vsi pochází od stejnojmenného vrchu Kozel. Turisticky je obec zajímavá dominantou Kozlu, sopečnými vyvěřelinami a lávovými poli, rovněž ale zachovalou architekturou domů z předminulého století. Polovina obce se nachází na území CHKO České Středohoří.

Nad vsí při lesní cestě kamenný středověký kříž 110 cm vysoký. Je jedním z asi deseti, které se na Českolipsku zachovaly. Tyto kamenné kříže bývaly stavěny jako smírčí kříže a jejich vztyčení bylo součástí usmíření či trestu. (Podobný nalezneme ještě v Žandově).



---

## ***OBEC KVÍTKOV***

---

Kvítkov leží asi šest kilometrů jihozápadně od České Lípy. První doložená písemná zmínka o vsi pochází z roku 1295, kde je Kvítkov uváděn pod původním názvem Blumstein. V té době byla ves v držení Jana Vlka z vladycké rodiny Vlků z Kvítkova. Tvrz stávala na osamělé pískovcové skále západně od Kvítkova, opuštěna byla pravděpodobně v druhé polovině 15. století.

Ve století 17. je Kvítkov uváděn jako součást kounicovského panství. Nový Zámek. Armáda se do obce dostala až roku 1813, kdy bylo na sklonku léta ve vesnici ubytováno několik pruských oddílů. Kvítkov minula trasa silnice Česká Lípa – Kozly – Stvolínky. Proto byla obcí vybudovaná přípojka s hlubokým skalním

zářezem v místě napojení a v roce 1912 byla pak postavena silnice přes Podolí na silnici Zahrádky – Litoměřice.

---

## ***OBEC PROVODÍN***

---

Obec Provodín se nachází v malebné krajině při Robečském potoce spojujícím Máchovo jezero se Zámeckým rybníkem. Z památek se v obci dochovalo roubené stavení bývalé krčmy ze 17. století s barokní sochou. Ve starých částech zdejší pískovny jsou mokřady s výskytem řady chráněných a ohrožených druhů živočichů a rostlin. Nejvýznamnější pro návštěvníka jsou ale Provodínské kameny, nacházející se na levém břehu Robečského potoka. Jako přírodní památka „Provodínské kameny“ je chráněna Lysá skála (419 m) – nejvyšší ze skupiny Provodínských kamenů, vyvěřelé těleso sklovité čedičové horniny, někdy nazývané též „Spící panna“, pro svůj profil, připomínající dívčí obličej. Na skalkách se zde vyskytuje teplomilná květena a z vrchu je krásný rozhled na malebnou krajinu Lužických hor a Máchova kraje. Provodín je rovněž vstupní branou do turisticky atraktivního Hradčanského polesí.



---

## ***OBEC SOSNOVÁ***

---

Obec svojí polohou navazuje na jižní okraj České Lípy, zejména areálů průmyslové zóny v Obecním lese. Do 16. století je historie obce velmi mlhavá. Dějiny obcí Sosnová a Lesná lze datovat založením jejich konšelské knihy v roce 1554. Protože dodnes kniha nebyla nalezena, můžeme předpokládat založení obcí ještě před jejím vznikem. Nejstarší písemné zmínky o Sosnové a Lesné je možné nalézt ve staré městské knize České Lípy, vedené od roku 1524 do roku 1564, ještě v jejich původním německém pojmenování. Obec nesla dříve název Kynast a byla pravděpodobně založena řemeslníky, povolányi z Krupky na stavbu Nového Zámku v Zahrádkách pro Václava Vartenberka.

Ke zpusťování došlo během třicetileté války. Na přelomu 18. a 19. století byla přes obec postavena císařská silnice. Koncem 18. století se Sosnová postupně stává příměstskou obcí České Lípy. Roku 1856 zasáhl obec rozsáhlý požár, který zachvátil i kapli. Její obnova se uskutečnila v novogotickém slohu v roce 1901. Zákonem z 19. března 1873 byly vesnice Sosnová a Lesná ustaveny jako samostatná obec a v roce 1879 se v Lesné podařilo postavit vlastní jednotřídní školu. Železniční zastávka byla slavnostně otevřena 28. prosince 1898, v roce 1920 došlo k jejímu zrušení. Za první republiky byla převážná většina obyvatelstva německé národnosti. Po druhé světové válce došlo k osídlení českým obyvatelstvem a obec byla přejmenována na Sosnovou.



---

## ***OBEC STRUŽNICE***

---

Obec leží v nivě řeky Ploučnice. Od roku 1964 patří ke Stružnici také bývalé městečko Jezvė a malé, převážně chalupářské osady Stráž u České Lípy a Bořetín.

V písemných pramenech se Stružnice poprvé připomíná roku 1281 jako majetek šlechtice Závěše ze Stružnice z rodu pánů z Klinštejna. Po nich se stali majiteli Stružnice Berkové z Dubé, od roku 1629 se majitelem stává Řád Maltézských rytířů.

Nejstarší částí obce je jedno z nejstarších historicky doložených sídel Českolipska, Jezvė s první písemnou zmínkou z roku 1197. Na městečko bylo povýšeno Rudolfem II. pravděpodobně v roce 1577.

Hlavní část obce leží v údolí Ploučnice s nadmořskou výškou cca 280 m., okolní zalesněné vrchy dosahují výšek téměř 600 m. n. m. Ploučnice má relativně velké povodí, nad obcí i v intravilánu meandruje, při vyšších stavech se rozlévá a zaplavuje louky, zahrady, dvory, často i sklepy blízkých domů.

---

## ***OBEC STVOLÍNKY***

---

Nejstarší historicky doložená písemná zmínka o Stvolínkách pochází z roku 1197. Později byla na místě vladyckého dvorce postavená gotická tvrz, obehnaná 10 až 12 metrů širokým vodním příkopem. Koncem 14. stol. byl na nedalekém kopci postaven hrad Ronov, sídlo jedné větve rodu pánů z dubé. Již ve 14. stol. je zmiňován kostel Všech Svatých, který je pokládán za jeden z nejstarších kostelů v Čechách. Roku 1505 se Stvolínky staly městečkem a tvrz byla v letech 1520 – 1538 přestavěna na zámek v renesančním slohu. Začátkem 17. století Adam Hrzán z Harasova úplně dokončil přestavbu tvrze na renesanční zámek s vnitřními nádvořními arkádami. Během 16. stol. obec zažívala značný rozvoj, byly pořádány pravidelné trhy, v obci byl postaven obecní špitál a pivovar. Jako letní sídlo pro biskupství v Litoměřicích zakoupil Stvolínky roku 1647 kardinál Harfách a nechal zde vybudovat rozsáhlou zahradu s fontánou. Ve druhé polovině 18. století prošel zámek rokokovou adaptací.

Na počátku 20. století zřídilo biskupství v zámku rekreační letovisko pro litoměřické děti. V roce 1950 byl zámek přidělen statku, později do majetku obce. Roku 1970 byl upraven na okresní archiv a depozitář okresního muzea, nyní je prázdný.

Okrajově obec Stvolínky zasahuje do CHKO České Středohoří a CHKO Kokořínsko.

Necelé dva kilometry severně od obce je přírodní památka Kaňon potoka Kolné s menším vodopádem. Na východním břehu Koňského rybníka najdeme nápadnou pískovcovou skálu Smrtka. Název získala podle lidového zvyku shazování figuríny do rybníka při jarním vynášení smrti ze vsi.

---

## ***OBEC VOLFARTICE***

---

Obec se šesti sty obyvateli, dlouhá téměř 4 km, ležící v údolí ohraničeném čedičovými vrchy pokrytými smíšeným lesem, asi 8,3 km severozápadně od města Česká Lípa. Středem obce protéká potok „Libchava“, kde se dříve chovali pstruzi. Nejvyšším bodem okolního terénu je Radečský kopec dosahující výšky 560 m.n.m.

Dle výpisu ze staré kroniky existovaly na místě dnešních Volfartic dvě šlechtická sídla se dvěma zámečky – první naproti kostelu, byl s ním spojen koženou lávkou a dle pověsti byl vystavěn r. 1383, druhý stával na Hladovém vrchu.

Kostel je zasvěcen Petru a Pavlu a ve své první podobě byl postaven r. 1336. V průběhu staletí byl několikrát rekonstruován.

Na obou panstvích se vystřídala řada majitelů (od r. 1620 řád Maltézských rytířů stejně jako zámek v Horní Libchavě) a až v roce 1718 je koupil pan Gregor Albert z Horní Police, který je přeměnil v polní hospodářství. Panstvu z Horní Police patřily oba díly obce až do r. 1850, kdy byly sloučeny pod jedinou obec Volfartice.

Dle dochovaných historických pramenů prý 21. 7. 1757 projížděl obcí pruský princ. Na památku obětem války proti Prusům (r. 1866) nechal spolek veteránů postavit v obci r. 1892 pomník

Kamenolom na kopci Holý vrch, který zde vznikl počátkem 20. století, prodělal od svého vzniku mnoho změn, ale úspěšně funguje dodnes.

---

## ***OBEC ZAHRÁDKY***

---

Obec se šesti sty obyvateli leží šest kilometrů jižně od České Lípy. K jejím osadám a místním částem patří osady Karba a Karasy a místní části Zahrádky, Borek a Šváby.

První zmínka o obci je z roku 1376. Sídlo vybudoval v letech 1547 – 50 Jan z Vartenberka. Původní název byl Nový Vítkovec. Posledním českým Vartenberkům bylo panství, již nazývané Nový Zámek zkonfiskováno a nový majitel Albrecht z Valdštejna ho připojil v r. 1623 k vévodství frýdlantskému. Po zavraždění Valdštejna v r. 1634 bylo panství přenecháno jako vdovské věno manželce a po ní ho zdělila dcera Alžběta, provdaná za nejvyššího lovčího Rudolfa Kounice. Barokně byl zámek přestavěn roku 1770. V majetku Kouniců zůstal do r. 1897. Postupně pak zámek přešel do majetku Hohenlohů, Andrassyů a konečně Lichtenštejnů, kterým byl jako fašistům zámek zestátněn.

V roce 1967 převzala zámek Univerzita Karlova jako studijní středisko pro zahraniční studenty. V roce 1992 byl zámek rekonstruován na hotel. V lednu 2003 vyhořel, postupně se ale pracuje na jeho obnově.

K dalším významným kulturním památkám patří socha sv. Starosty z r. 1705, kostel sv. Barbory s hrobkou Kouniců – tato původně renesanční stavba z r. 1550 byla později zbarokizována. Blízká zvonice pochází z r. 1609. V obci se zachovaly četné roubené lidové stavby.

Národní přírodní památkou je skalní kaňon Robečského potoka zvaný Peklo se 4 km dlouhou naučnou stezkou. Přes údolí nad osadou Karba vede železniční viadukt z r. 1898, který je technickou památkou. Valdštejnská alej, stará 300 let vede do jedné z nejstarších bažantnic u nás. Národní přírodní rezervace Novozámecký rybník je známá především jako hnízdiště vodních ptáků, unikátní je odtoková strouha, vytesaná v pískovci, tzv. Novozámecká průrva a napájecí kanál, tzv. Mnichovská průrva, který je rovněž prokopaný ve skále.

---

## *MĚSTO ŽANDOV*

---

Žandov se nachází na pravém břehu řeky Ploučnice, na samé hranici libereckého a ústeckého kraje. Patří do chráněné krajinné oblasti České středohoří. Vznik Žandova, nejprve pravděpodobně jako vsi, je kladen do období 2. poloviny 13. století. Iniciátorem vrcholně středověké kolonizace, která dotvořila vesnickou sídelní strukturu, byl Závíše ze Stružnice, příslušník významného rodu Ronovců. Lokátory mohli být litoměřičtí měšťané. Závíšovi potomci, páni z Klinštejna, byli prvními majiteli dnešního města. Již k roku 1340 se uvádí Půta ze Žandova, který se ještě roku 1339 tituloval podle hradu Klinštejna.

Je tak dokázána existence panského sídla – tvrze v severní části Žandova. Jejím posledním zbytkem je dům čp. 58, jehož přízemí je celé z kamene a lze jej datovat ještě do 15. století.

Roku 1389 pak je Žandov doložen jako městečko. S významem lokality korespondoval i farní kostel sv. Bartoloměje, připomínaný poprvé již roku 1341. Ten ale v průběhu staletí prodělal různé stavební úpravy a např. zastřešení věže, která kdysi sloužila jako ochrana při napadení města, pochází až z roku 1992.

Funkce městečka byla někdy kolem roku 1380 urbanisticky podpořena vyměřením nového tržiště, dnešního náměstí. Jeho úctyhodné rozměry 78x78 m naznačují velkolepé záměry, které však zůstaly nenaplněny. Žandov totiž nebyl nikdy opevněn. Husitské války Žandov přestál bez velkých následků, roku 1444 byl však jako majetek Vartenberků vypálen vojskem z Horní Lužice.

Další významnou památkou Žandova je socha sv. Šebestiána, nacházející se na náměstí. Je upomínkou na překonanou epidemii z roku 1740. Tato památka má pro město místně uměleckou hodnotu. Naproti soše, přes silnici, je městská kašna z roku 1853. Na jejím místě se kdysi nacházel první veřejný zdroj pitné vody, napájený ze severní strany náměstí. Tam kdysi stával panský dvůr, dnes zde stojí dům zvaný KORUNA. Netradiční památkou je smírčí kříž, který byl postaven nejspíše ve středověku jako vzpomínka na náhlé úmrtí, zabití či neštěstí.

V Žandově také od nestarších dob existoval mlýn, v pozdějších dobách železnice podpořila i vznik průmyslových podniků a firem. V roce 1996 byl Žandovu obnoven statut města.

## 2. Obyvatelstvo

### 2.1 Vývoj počtu obyvatel na území Svazku obcí Peklo

TABULKA 3: VÝVOJ POČTU OBYVATEL NA ÚZEMÍ SVAZKU OBCÍ PEKLO

Vývoj počtu obyvatel ve Svazku obcí Peklo v letech 1994–2015

stav k 31. 12.

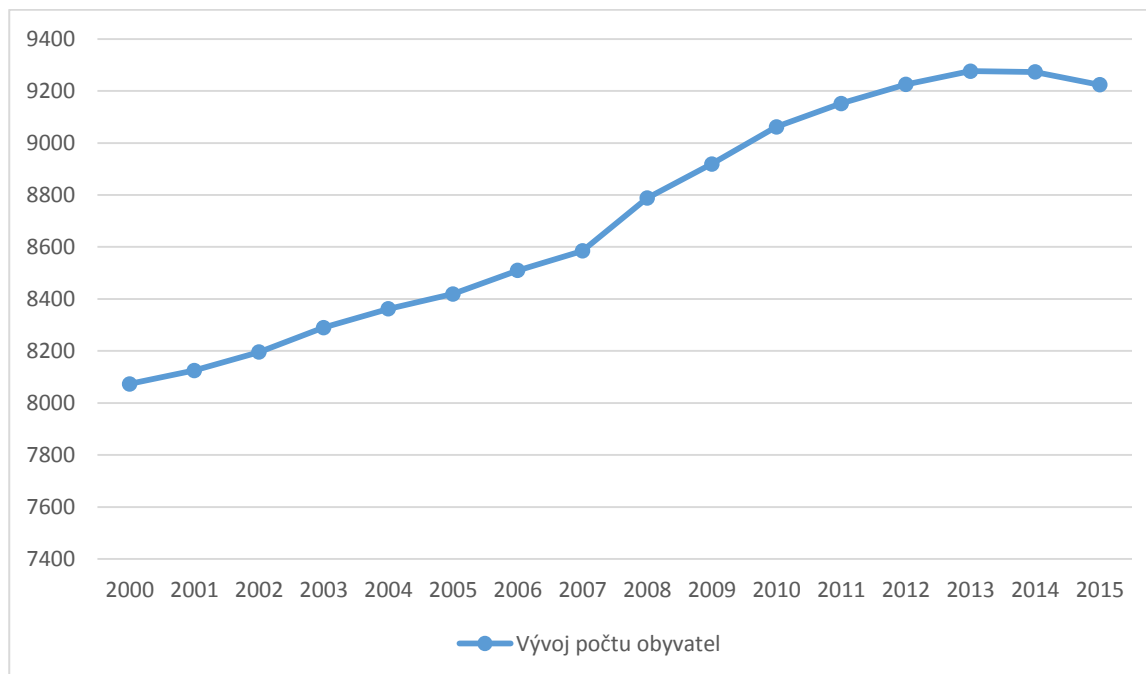
Kód obce	Název obce	1994	1995	1996	1997	1998	1999	2000	2001	2002	2003	2004	2005	2006	2007	2008	2009	2010	2011 <sup>1)</sup>	2012	2013	2014	2015
561584	Holany	385	432	436	443	452	468	485	475	483	474	479	471	487	500	506	510	524	512	505	504	508	515
561592	Horní Libchava	305	303	297	308	303	307	334	343	364	401	423	453	493	509	566	626	659	693	711	731	736	737
561606	Horní Police	617	626	615	623	648	652	675	646	643	668	676	667	661	666	680	686	686	690	709	709	682	689
561665	Jestřebí	738	745	757	767	758	760	767	780	775	783	790	790	785	781	800	815	813	832	832	834	854	842
546232	Kozly	118	120	119	113	110	101	105	115	113	117	120	126	125	125	144	137	140	140	143	150	149	150
546259	Kvítkov	109	110	112	112	115	131	133	157	163	159	165	174	177	185	197	201	210	213	214	230	228	232
561983	Provodín	723	709	701	690	693	699	678	667	669	684	686	669	679	680	684	679	684	691	703	721	740	739
562076	Sosnová	630	647	643	663	656	664	702	705	711	718	715	716	703	701	698	693	680	702	700	714	709	697
562106	Stružnice	798	786	806	820	826	827	836	855	868	856	865	873	912	927	949	962	985	980	992	970	965	977
562114	Stvolínky	245	255	249	275	274	271	302	290	285	294	294	306	305	325	331	335	350	359	354	343	342	339
562220	Volfarlice	491	522	526	542	551	578	596	598	607	599	602	622	623	626	631	635	655	658	677	678	675	675
562246	Zahrádky	549	548	552	554	547	552	546	597	614	630	637	648	647	645	660	682	693	681	695	706	723	706
562297	Žandov	1 943	1 949	1 944	1 944	1 918	1 929	1 914	1 897	1 901	1 907	1 910	1 904	1 913	1 915	1 942	1 958	1 983	2 001	1 990	1 986	1 962	1 926
<b>CELKEM</b>		<b>7 651</b>	<b>7 752</b>	<b>7 757</b>	<b>7 854</b>	<b>7 851</b>	<b>7 939</b>	<b>8 073</b>	<b>8 125</b>	<b>8 196</b>	<b>8 290</b>	<b>8 362</b>	<b>8 419</b>	<b>8 510</b>	<b>8 585</b>	<b>8 788</b>	<b>8 919</b>	<b>9 062</b>	<b>9 152</b>	<b>9 225</b>	<b>9 276</b>	<b>9 273</b>	<b>9 224</b>

<sup>1)</sup> Data navazují na výsledky SLDB 2011.

Zdroj: ČSÚ

Počet obyvatel Svazku obcí Peklo se za sledovaných 20 let postupně zvyšuje, od r. 1994 stoupl o více než 1 500 obyvatel.

GRAF 1: VÝVOJ POČTU OBYVATEL 2000 AŽ 2015



TABULKA 4: POČET OBYVATEL V JEDNOTLIVÝCH OBCÍCH SVAZKU

Obec	Počet obyvatel k 31. 12. 2015
<i>Holany</i>	515
<i>Horní Libchava</i>	737
<i>Horní Police</i>	689
<i>Jestřebí</i>	842
<i>Kozly</i>	150
<i>Kvítkov</i>	232
<i>Provodín</i>	739
<i>Sosnová</i>	697
<i>Stružnice</i>	977
<i>Stvolínky</i>	339
<i>Volfartice</i>	675
<i>Zahrádky</i>	706
<i>Žandov</i>	1 926
<b>Celkem</b>	<b>9 224</b>

Zdroj: ČSÚ

Obce do 300 obyvatel: Kozly, Kvítkov

Obce do 500 obyvatel – Stvolínky

Obce do 1 000 obyvatel - Holany, Volfartice, Zahrádky, Horní Police, Provodín, Horní Libchava, Sosnová, Jestřebí, Stružnice

Obce do 2 000 obyvatel – Žandov

TABULKA 5: PŘÍRŮSTKY V OBCÍCH ZA ROK 2015

	<i>PŘÍRŮSTEK PŘIROZENÝ</i>	<i>PŘÍRŮSTEK MIGRAČNÍ</i>	<i>CELKOVÝ PŘÍRŮSTEK</i>
<i>HOLANY</i>	-1	8	7
<i>HORNÍ LIBCHAVA</i>	--1	2	1
<i>HORNÍ POLICE</i>	2	5	7
<i>JESTŘEBÍ</i>	9	-21	-12
<i>KOZLY</i>	1	0	1
<i>KVÍTKOV</i>	1	3	4
<i>PROVODÍN</i>	2	-3	-1
<i>SOSNOVÁ</i>	-8	-4	-12
<i>STRUŽNICE</i>	-6	18	12
<i>STVOLÍNKY</i>	0	-3	-3
<i>VOLFARTICE</i>	7	-7	0
<i>ZAHRÁDKY</i>	3	-20	-17
<i>ŽANDOV</i>	-4	-32	-36
<b>CELKEM</b>			

Zdroj: ČSÚ



## 2.2. Věkové složení obyvatel na území Svazku obcí Peklo

TABULKA 6: VĚKOVÉ SLOŽENÍ OBYVATEL NA ÚZEMÍ SVAZKU OBCÍ PEKLO

Obyvatelstvo v obcích Svazku obcí Peklo podle věkových skupin k 31. 12. 2015

Kód obce	Název obce	Obyvatelstvo celkem	v tom ve věku																	Průměrný věk	
			0-4	5-9	10-14	15-19	20-24	25-29	30-34	35-39	40-44	45-49	50-54	55-59	60-64	65-69	70-74	75-79	80-84		85 a více
			Celkem																		
561584	Holany	515	29	38	27	12	32	40	44	42	37	34	38	39	38	29	14	13	4	5	39,4
561592	Horní Libchava	737	41	51	47	53	51	33	47	77	75	56	56	45	37	35	15	12	4	2	36,6
561606	Horní Police	689	36	44	36	34	46	45	44	64	56	46	45	31	47	56	23	18	10	8	40,0
561665	Jestřebí	842	54	51	48	43	42	44	56	89	70	60	40	59	57	64	36	12	11	6	39,7
546232	Kozly	150	6	12	11	7	5	6	9	15	13	11	10	6	19	11	4	1	3	1	40,3
546259	Kvítkov	232	9	16	8	14	15	16	12	30	16	17	11	13	17	20	10	-	4	4	40,5
561983	Provodín	739	43	41	31	41	34	54	40	74	54	43	43	52	69	68	17	12	11	12	41,1
562076	Sosnová	697	27	36	24	30	41	47	46	52	50	49	66	45	52	58	40	17	12	5	43,2
562106	Stružnice	977	51	59	42	57	55	54	65	107	72	62	63	56	83	68	43	24	10	6	40,6
562114	Stvolinky	339	21	20	25	24	23	13	28	22	34	22	18	16	30	25	8	4	5	1	37,8
562220	Volfartice	675	39	41	41	37	41	35	43	63	55	56	38	42	45	34	30	24	5	6	39,6
562246	Zahrádky	706	41	51	32	34	50	43	45	64	60	58	41	42	44	49	23	13	12	4	39,1
562297	Žandov	1 926	87	120	76	117	105	131	108	161	180	109	110	100	152	170	84	54	41	21	41,7
	<b>CELKEM</b>	<b>9 224</b>	<b>484</b>	<b>580</b>	<b>448</b>	<b>503</b>	<b>540</b>	<b>561</b>	<b>587</b>	<b>860</b>	<b>772</b>	<b>623</b>	<b>579</b>	<b>546</b>	<b>690</b>	<b>687</b>	<b>347</b>	<b>204</b>	<b>132</b>	<b>81</b>	

Zdroj: ČSÚ

Ve Svazku obcí Peklo je průměrný věk obyvatel nejvyšší v obci Sosnová – 43,2 let a nejnižší v obci Horní Libchava – 36,6 let.

TABULKA 7: POČET A POHYB OBYVATEL V OBCÍCH SVAZKU OBCÍ PEKLO

Počet a pohyb obyvatel v obcích Svazku obcí Peklo v roce 2015

Kód obce	Název obce	Obyvatelstvo k 1. 1.	Živě narození	Zemřelí	Přirozený přírůstek (úbytek) obyvatel	Přistěhovalí	Vystěhovalí	Přírůstek (úbytek) obyvatel stěhováním	Celkový přírůstek (úbytek) obyvatel	Obyvatelstvo celkem k 31. 12.	v tom	
											muži	ženy
561584	Holany	508	6	7	-1	25	17	8	7	515	276	239
561592	Horní Libchava	736	3	4	-1	13	11	2	1	737	390	347
561606	Horní Police	682	4	2	2	32	27	5	7	689	345	344
561665	Jestřebí	854	13	4	9	29	50	-21	-12	842	412	430
546232	Kozly	149	2	1	1	4	4	-	1	150	79	71
546259	Kvítkov	228	2	1	1	11	8	3	4	232	120	112
561983	Provodín	740	8	6	2	27	30	-3	-1	739	383	356
562076	Sosnová	709	2	10	-8	18	22	-4	-12	697	344	353
562106	Stružnice	965	5	11	-6	59	41	18	12	977	501	476
562114	Stvolinky	342	3	3	-	15	18	-3	-3	339	176	163
562220	Volfartice	675	11	4	7	26	33	-7	-	675	316	359
562246	Zahrádky	723	11	8	3	11	31	-20	-17	706	365	341
562297	Žandov	1 962	17	21	-4	33	65	-32	-36	1 926	985	941
	<b>Celkem</b>	<b>9 273</b>	<b>87</b>	<b>82</b>	<b>5</b>	<b>303</b>	<b>357</b>	<b>-54</b>	<b>-49</b>	<b>9 224</b>	<b>4 692</b>	<b>4 532</b>

Zdroj: ČSÚ

## 2.3 Vzdělanostní struktura obyvatel na území Svazku obcí Peklo

TABULKA 8: STRUKTURA OBYVATEL V ROCE 2011 PODLE NEJVYŠŠÍHO DOKONČENÉHO STUPNĚ VZDĚLÁNÍ

Název	Obyvatelstvo ve věku 15 a více	Z toho podle nejvyššího ukončeného vzdělání						
		bez vzdělání	zákl. vč. neukončeného	střední vč. vyučení bez maturity	úplné střední s maturitou	nástavbové studium	vyšší odborné vzdělání	vysokoškolské
<i>Holany</i>	436	4	117	193	67	6	5	18
<i>Horní Libchava</i>	542	1	99	196	143	12	4	70
<i>Horní Police</i>	556	4	110	234	144	12	4	32
<i>Jestřebí</i>	660	42	125	270	146	9	3	28
<i>Kozly</i>	111	1	15	49	34	2	0	3
<i>Kvítkov</i>	166	1	24	70	44	3	1	12
<i>Provodín</i>	565	3	115	251	132	14	3	28
<i>Sosnová</i>	584	4	109	212	151	17	5	65
<i>Stružnice</i>	768	5	161	379	149	13	1	31
<i>Stvolínky</i>	254	1	70	109	49	3	4	12
<i>Volfartice</i>	566	12	161	234	97	7	1	27
<i>Zahrádky</i>	528	4	107	231	112	10	2	45
<i>Žandov</i>	1 611	14	433	663	316	19	8	57
<b>Celkem</b>	<b>7347</b>	<b>96</b>	<b>1646</b>	<b>3091</b>	<b>1584</b>	<b>127</b>	<b>41</b>	<b>428</b>

Zdroj: ČSÚ

Na území svazku je poměrně málo obyvatel s ukončeným vysokoškolským nebo vyšším odborným vzděláním, většina obyvatel má střední vzdělání vč. vyučení bez maturity.

<p><b>Klady:</b></p> <ul style="list-style-type: none"> <li>• zvyšující se počet obyvatel</li> <li>• poměrně nízký průměrný věk obyvatel</li> </ul>	<p><b>Zápory:</b></p> <ul style="list-style-type: none"> <li>• málo obyvatel s vyšším nebo vysokoškolským vzděláním</li> </ul>
---	--

### 3. Hospodářství

#### Ekonomická situace

TABULKA 9: EKONOMICKÉ SUBJEKTY K 31. 12. 2015

Obec	Celkem	Z toho se zjištěnou aktivitou	v tom								
			Fyzické osoby	v tom			Právníkové osoby	v tom			
				živnostníci	Svobodná povolání	Zemědělství podnikatelé		Obchodní společnosti	družstva	spolek	Pobočný spolek
Holany	95	39	78	74	3	1	17	6	----	6	2
Horní Libchava	181	106	163	147	11	5	18	10	----	3	2
Horní Police	163	88	138	131	4	3	25	12	----	6	1
Jestřebí	161	78	137	126	6	5	24	5	----	6	----
Kozly	30	12	25	22	2	1	5	2	----	1	----
Kvítkov	64	31	47	36	5	6	17	10	----	4	----
Provodín	147	73	124	111	5	8	23	8	----	7	----
Sosnová	214	100	188	163	19	6	26	10	1	8	2
Stružnice	203	99	179	162	9	8	24	13	----	3	1
Stvolínky	78	36	66	58	4	4	12	7	----	2	1
Volfartice	134	67	118	99	11	8	16	8	----	3	1
Zahrádky	162	81	139	121	12	6	23	8	----	9	----
Žandov	390	175	340	304	28	8	50	17	----	7	4

Zdroj: ČSÚ

TABULKA 10: NEZAMĚSTNANOST V OBCÍCH SVAZKU OBCÍ PEKLO K 31. 12. 2015

Kód obce	Název obce	Uchazeči o zaměstnání celkem	z toho		Dosažitelní uchazeči ve věku 15–64 let		Podíl nezaměstnaných osob (%) <sup>1)</sup>			Volná pracovní místa	Počet uchazečů na 1 volné místo
			ženy	dlouhodobě nezaměstnaní	celkem	z toho ženy	celkem	muži	ženy		
561584	Holany	25	14	4	23	14	6,50	4,74	8,54	1	23
561592	Horní Libchava	25	11	5	22	10	4,20	4,40	3,98	-	-
561606	Horní Police	22	9	2	21	9	4,63	5,22	4,02	1	21,0
561665	Jestřebí	31	18	7	28	18	4,81	3,46	6,14	-	-
546232	Kozly	5	2	2	5	2	4,85	5,45	4,17	-	-
546259	Kvítkov	6	3	2	6	3	3,85	3,41	4,41	-	-
561983	Provodín	33	21	11	31	19	5,98	4,41	7,72	5	6
562076	Sosnová	14	7	6	13	7	2,66	2,42	2,90	4	3
562106	Stružnice	28	14	6	26	13	3,87	3,62	4,17	6	4,3
562114	Stvolínky	18	11	5	17	10	7,39	5,74	9,26	-	-
562220	Volfartice	39	22	13	38	22	8,23	7,34	9,02	-	-
562246	Zahrádky	35	20	8	33	19	6,52	5,36	7,76	10	3,3
562297	Žandov	90	49	29	82	44	6,21	5,50	7,00	2	41,0
	<i>Celkem</i>	<i>371</i>	<i>201</i>	<i>100</i>	<i>345</i>	<i>190</i>				<i>29</i>	

Zdroj: Ministerstvo práce a sociálních věcí ČR

<sup>1)</sup> podíl nezaměstnaných na obyvatelstvu = počet dosažitelných uchazečů o zaměstnání ve věku 15–64 let / počet obyvatel ve věku 15–64 let v %

TABULKA 31: SROVNÁNÍ MÍRY NEZAMĚSTNANOSTI V JEDNOTLIVÝCH OBCÍCH SVAZKU OBCÍ PEKLO (2013, 2014, SRPEN 2015)

Obec	2013		2014		2015	
	Míra nezaměstnanosti	Počet uchazečů	Míra nezaměstnanosti	Počet uchazečů	Míra nezaměstnanosti	Počet uchazečů
<i>Holany</i>	7,0	25	7,7	27	4,8	17
<i>Horní Libchava</i>	5,5	28	5	26	3,6	19
<i>Horní Police</i>	6,0	29	5,9	28	4,4	20
<i>Jestřebí</i>	10,5	62	7,4	43	4,1	24
<i>Kozly</i>	8,1	8	6,0	6	5,8	6
<i>Kvítkov</i>	10,0	15	3,1	5	4,5	7
<i>Provodín</i>	11,2	57	8,0	41	4,8	25
<i>Sosnová</i>	8,3	42	8,3	42	3,7	18
<i>Stružnice</i>	9,0	62	6,1	41	4,8	32
<i>Stvolínky</i>	11,3	28	8,2	19	7,4	17
<i>Volfartice</i>	12,6	59	10,0	47	4,5	21
<i>Zahrádky</i>	9,5	47	7,8	39	4,3	22
<i>Žandov</i>	12,2	165	9,2	123	5,2	69

Zdroj: ČSÚ

Míra nezaměstnanosti se v ČR od r. 2015 celkově poměrně výrazně zmenšuje, což souvisí s ekonomickou situací ČR. Tento fakt se odráží i na území obcí Svazku obcí Peklo. Oproti letům 2013 a 2014 je v obcích svazku míra nezaměstnanosti podstatně nižší. Oproti roku 2014 je míra nezaměstnanosti vyšší pouze v obci Kvítkov. K výraznému snížení došlo zejména v obcích Volfartice, Sosnová a Provodín.

Celkově jsou významné tři zdroje zaměstnanosti místních obyvatel:

- vyjížďka za prací mimo region
- živnosti a drobné služby
- zemědělství (a to i přes útlum spojený s restrukturalizačními procesy posledních let a zánikem kdysi monopolního státního statku)

Obce samotné většinou využívají zaměstnávání nezaměstnaných občanů na veřejně prospěšné práce, což jednak přispívá ke snižování počtu nezaměstnaných občanů (dlouhodobě nezaměstnaní ztrácejí pracovní návyky a jsou pak na trhu práce velmi těžko uplatnitelní) a navíc je to rovněž ekonomickým přínosem pro obce, které tím získají pracovní sílu, jejíž mzdu jim zčásti dotuje úřad práce. Většinou pracovníky VPP obecní úřady využívají ve větším počtu od jara do podzimu, méně potom v zimě, protože pro ně v té době nemají dostatek práce.

Obyvatelé svazku obcí Peklo vyjíždí za prací zejména do České Lípy, na jejímž okraji je velká průmyslová zóna. Dříve výrazná dojížďka za prací do Žandova se výrazně snížila, a to po útlumu výroby ve firmě ČKD Žandov a.s. Ze Žandova směřuje menší vyjížďka za prací rovněž do Benešova nad Ploučnicí a Děčína, z Volfartic pak do Kamenického Šenova. Ve firmách na území svazku jsou zaměstnání zejména místní obyvatelé, v menší míře pak obyvatelé okolních obcí, a to jak z území svazku, tak z obcí mimo něj.

Na území Svazku obcí Peklo působí několik významných zaměstnavatelů, kteří nabízejí pracovní místa celoročně. Vzhledem k průmyslovému zaměření regionu je nejvíce pracovních míst v oblasti automobilového průmyslu.

Potěšitelný je nárůst počtu podnikatelských subjektů a s ním spojený i nárůst počtu nových pracovních míst. Trh práce se každým rokem rozšiřuje, nicméně tento nárůst nepokrývá potřeby regionu.

TABULKA 12: PRACOVNÍ PŘÍLEŽITOSTI V OBCÍCH SVAZKU OBCÍ PEKLO

<b>Obec</b>	<b>Pracovní příležitosti</b>	<b>Počet pracovníků</b>
<b>Holany</b>	Zemědělství	20
<b>Horní Libchava</b>	Sklárna Sklojas	60
<b>Horní Police</b>	Agrome – zemědělství	10
	Pošta	1
	MŠ	10
	ZŠ	10
	Samoobsluha	2
	Restaurace	3
	DPS	1
	České dráhy	1
	Obec Horní Police	3
	Kadeřnictví	5
	Stavebniny	1
EXMO (areál Crystalexu)	20	
Opravný automobilů	4	
<b>Jestřebí</b>	restaurace	10
	zemědělství	8
	zámečnictví	3
	Opravná automobilů	3
	obchod	5
	ubytování	2
	truhlářství	2
	Práce v sadu	2 + brigáda, sezónní
	ZŠ a MŠ	20
	Obec Jestřebí	5 - 10
Jestřebská lesní s.r.o	10	
<b>Kozly</b>	VPP	1
<b>Kvítkov</b>	Zemědělství	3
<b>Provodín</b>	Pískovny- Provodínské písky	20
	Silnice Žáček	25
	Zemědělství	10
	Dřevařské závody	6
	NAREX prodej náradí	6
<b>Stružnice</b>	Obec Stružnice	19
	Autodoprava Blažek a synové	60
	Autoexpres Skočovský (autodoprava)	22
<b>Stvolínky</b>	Obec Stvolínky	7
	Miroslav Hrníčko	5
<b>Volfartice</b>	Zemědělství	10
	Výroba skla	8
	Autoopravna	1
	Obecní úřad	4
	Pošta	1
	Škola	8

<b>Zahrádky</b>	VOKA	15
	Obchody +restaurace	18
	Pekařství u Tomáše	8
	Kadeřnictví, kosmetika	3
	Pošta, lékař	3
	Truhlárny, paletárny	8
	Škola	8
	Obecní úřad	15
<b>Žandov</b>	Autobazar	5
	Průmyslové podniky – Hoerbirger Žandov s.r.o.	95
	Sauer Žandov a.s.	210
	Drobní živnostníci (hostinská činnost, služby, ubyt.zař. apod.), zemědělci	12 + 10 sezónních
	Zaměstnanci města Školství	40
<b>Sosnová</b>	SOKOV	10
	Autodrom	10
	MŠ	5
	Autopark Pech	4
	Obec Sosnová	8

Zdroj: vlastní zpracování na základě dat z jednotlivých obcí

<p><b>Klady:</b></p> <ul style="list-style-type: none"> <li>• snižující se míra nezaměstnanosti</li> <li>• nárůst podnikatelských subjektů</li> <li>• zvyšující se počet pracovních míst</li> </ul>	<p><b>Zápory:</b></p> <ul style="list-style-type: none"> <li>• málo pracovních příležitostí přímo ve většině samotných obcí</li> </ul>
---	--

## 4. Infrastruktura

### Energie, spoje, vodovody a kanalizace

Zásobování elektřinou je prakticky bez problémů. Provozovatelem sítí je Severočeská energetika.

Teplo se vzhledem k povaze zástavby zajišťuje většinou lokálními zdroji. Plynofikovány jsou obce Horní Police, Provodín a Sosnová. Provozovatelem je Severočeská plynárenská.

Stupeň telefonizace zhruba odpovídá potřebám, rovněž tak pokrytí televizním signálem a signálem mobilních telefonů. V území je dostupný signál mobilních operátorů O2, T-mobile i Vodafone. Nedostupná zůstává kabelová televize a místy nedostatečná je dostupnost internetu, popř. rychlost internetového připojení, ačkoliv právě to jsou nyní rozhodující komunikační prostředky, které si v ČR začínají osvojovat i řadoví obyvatelé.

Na veřejný vodovod jsou připojeny všechny obce, kvalita vody celkem vyhovuje. Komplexní servis v oblasti výroby a dodávky pitné vody a odkanalizování a čištění odpadních vod poskytuje společnost Severočeské vodovody a kanalizace, a.s.

Místy je vodovodní síť zastaralá. Problémy s vodovodem řeší zejména některé místní části obcí.

Vybudovat kanalizaci má ve svém programovém rozvojovém dokumentu v plánu řada obcí, které nejsou napojeny (např. Horní Police, Stružnice).

Ve všech obcích je organizován separovaný sběr domovního odpadu. Svoz odpadu řeší v území svozové firmy Marius Pedersen a.s. a AVE CZ odpadové hospodářství s.r.o.

TABULKA 13: TECHNICKÁ INFRASTRUKTURA V OBCÍCH SVAZKU OBCÍ PEKLO

Obec	Zásobování vodou			Kanalizace			Kanalizace dešťová			ČOV			Plynovod			Elektrická energie		Likvidace odpadu		Místní komunikace (km)	Stav komunikací	Doprava		Spojové služby		
	Ano	Ne	Částečné	Ano	Ne	Částečné	Ano	Ne	Částečné	Ano	Ne	Částečné	Ano	Ne	Částečné	Ano	Ne	Ano	Ne			Vlak	Bus	Telefon	Mobilní operátor	Internet
Holany	1			1					1	1			1			1		1		40	část špatná	ne	ano	ano	ano	ano
Horní Libchava	1			1					1		1			1			1		12	50 % špatné	ne	ano	ano	ano	ano	
Horní Police	1					1	1				1		1			1		1		8	špatný	ano	ano	ano	ano	ano
Jestřebí	1			1					1		1			1		1		1		6	průměrný	2 km	ano	ano	ano	ano
Kozly	1				1			1			1			1		1		1				ne	ano	ano	ano	ano
Kvítkov	1				1			1			1			1		1		1		2	místy špatný	ne	ano	ano	ano	ano
Provodín	1					1		1			1			1		1		1			dobrý	ano	ano			
Stružnice			1		1				1		1			1		1		1		1	3 až 4	ano	ano	ano	ano	ano
Stvolínky	1				1		1				1			1		1		1		9	neuspokojivý	ano	ano	ano	ano	ano
Volfartice			1		1			1			1			1		1		1		6,131	pod průměrný	ne	ano	ano	ano	ano
Zahrádky	1			1			1			1				1		1		1		14	dobrý	ano	ano	ano	ano	ano
Žandov			1			1			1	1				1		1		1		15,83	špatný stav	ano	ano	ano	ano	ano
Sosnová	1			1			1			1			1		1		1		25	dobrý	ne	ano	ano	ano	ano	ano
<b>suma</b>	<b>10</b>	<b>0</b>	<b>3</b>	<b>5</b>	<b>5</b>	<b>3</b>	<b>4</b>	<b>4</b>	<b>5</b>	<b>4</b>	<b>9</b>	<b>0</b>	<b>2</b>	<b>7</b>	<b>3</b>	<b>13</b>		<b>13</b>		<b>138,961</b>						



TABULKA 14: TŘÍDÍCÍ LINKY (K R. 2014)

Provozovatelé zařízení	Adresa provozu na území ORP			poznámky
	Ulice a číslo popisné	Obec	ZÚJ	
EKO Volfartice, a.s.	Volfartice 150	Volfartice	562220	od 12/2013

Zdroj: vlastní šetření

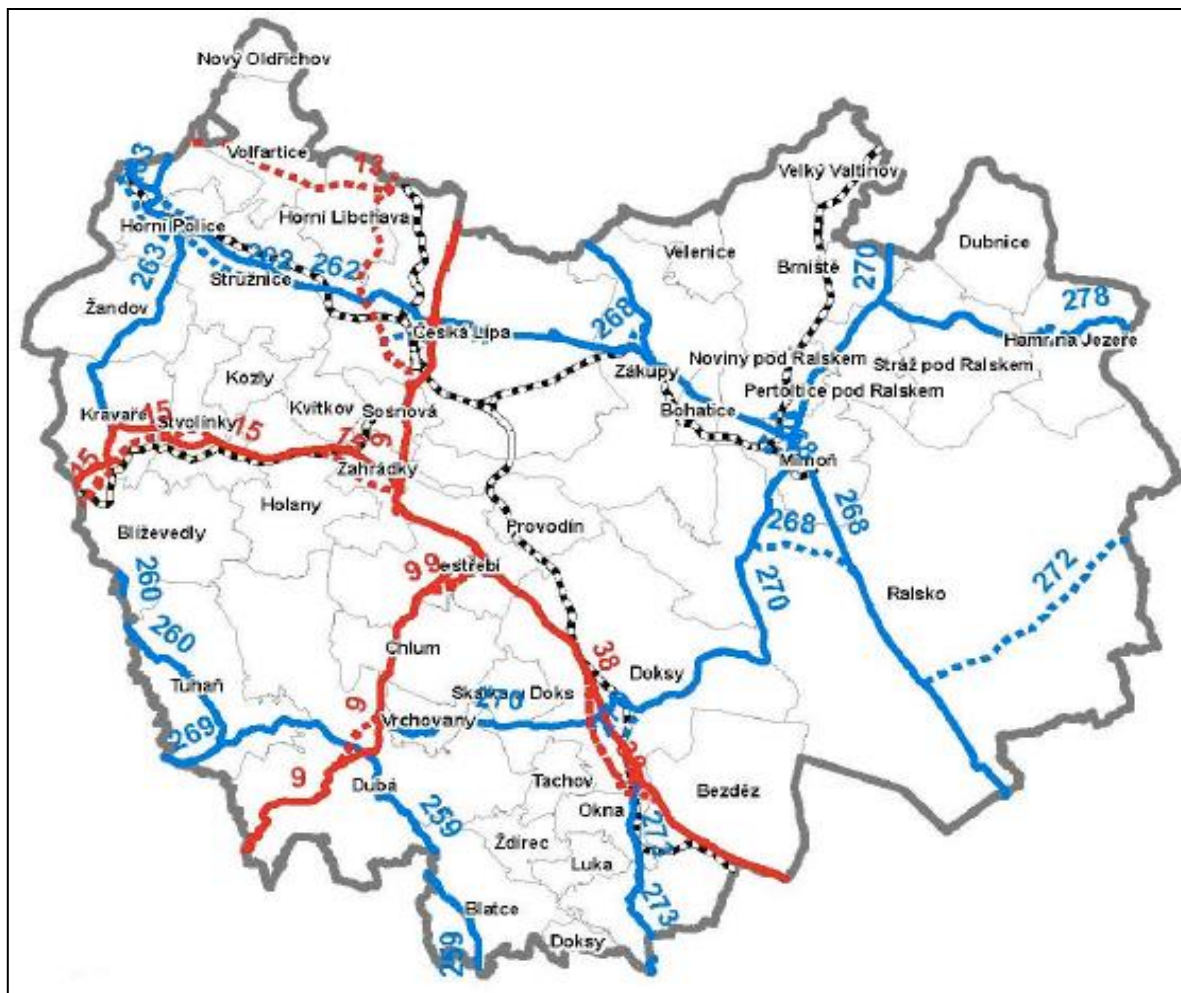
### Skládky odpadů provozované

TABULKA 4: SKLÁDKY ODPADŮ (R. 2014)

Provozovatelé zařízení	Adresa provozu na území ORP			Stav skládky	poznámky
	Ulice a číslo popisné	Obec	ZÚJ		
EKO Volfartice, a.s.	Volfartice 150	Volfartice	562220	v provozu	

Zdroj: vlastní šetření

OBRÁZEK 2: SILNIČNÍ SÍŤ



### Základní charakteristika silniční sítě

Stávající relativně hustá síť silnic II. a III. třídy je svým plošným rozprostřením uspokojivá, zajišťující vzájemné provázání jednotlivých sídel a vazby na vyšší dopravní strukturu. Neuspokojivý je současný technický stav sítě, řada závad ve směrovém vedení některých silnic a především nepříznivé dispoziční uspořádání v zastavěných částech území, kde průjezdné silnice současně plní funkci obslužné uliční osy obytné zástavby s přímou obsluhou jednotlivých objektů a pozemků, se souběžným pěším provozem a s koncentrovanými nároky na dopravu v klidu.

Síť místních komunikací představuje lokální strukturu navazující na silnice II. a III. třídy, která v dílčích relacích propojuje vybrané části obcí a zajišťuje zpřístupnění a komunikační obsluhu jednotlivých lokalit, objektů a pozemků. Prostorové rozprostření, charakter místních komunikací a jejich omezené šířkové uspořádání jsou značně poznamenány historickou urbanistickou strukturou sídel, terénní konfigurací i protékajícími vodotečemi, jež v zastavěných částech území mnohdy nedovolují dostatečné prostorové rozprostření komunikační sítě. Povrch místních komunikací je rozdílný, komunikace jsou zčásti zpevněné živičným povrchem, zčásti nezpevněné, v řadě sídel nedostatečně udržované. Technický stav většiny místních komunikací vyžaduje zásadnější rekonstrukci, či úpravu povrchu. Komunikace v zástavbě vesměs slouží společně pro motorovou i nemotorovou dopravu.

Účelové komunikace, jako doplňující komunikační systém v území, představují síť hospodářských a soukromých přístupových cest k pozemkům, lesům, k některým odlehlým usedlostem, k chatovým a „zahrádkářským“ osadám, v rekreační funkci pro pěší, případně cykloturistiku. Většina nezpevněných hospodářských cest je omezenou zemědělskou činností mimo provoz a bez údržby. U účelových komunikací je patrná značná zanedbanost sítě, vedle omezené hospodářské funkce se vytrácí i její krajinnotvorná a stabilizační funkce.

Regionem prochází silnice I/9 (Rumburk - Nový Bor - Česká Lípa - Jestřebí - Dubá - Mělník) a I/15 (Zahrádky - Úštěk - Litoměřice - Most), které zajišťují napojení regionu do všech směrů. Problematické jsou průjezdy těchto komunikací přes jednotlivé obce, např. úsek komunikace II/262 Stružnice – Horní Police – Žandov. Komunikace II/262 Zákupy - Česká Lípa - Stružnice - Žandov - Děčín je významná z hlediska dopravní obslužnosti a je také posílená celostátní železniční tratí č. 082 Česká Lípa - Stružnice - Žandov - Benešov n. Ploučnicí - Děčín hl. nádraží. Příčně procházející je silnice II/263 Kravaře - Žandov - Česká Kamenice - Jiříkov. Lokální obsluhu a komunikační propojení jednotlivých sídel, lokalit, objektů a pozemků mikroregionu zajišťuje navazující síť silnic III. třídy, místní a účelové komunikace.

Hustota silniční sítě je tedy uspokojivá, neuspokojivý je technický a stavební stav silničních komunikací a absence moderních dopravně inženýrských prvků pro ochranu pěších a cyklistů a pro zvýšení bezpečnosti provozu (např. úsek Zahrádky - Stvolínky).

### Dopravní obslužnost

Obsluhu veřejnou autobusovou dopravou zajišťuje především ČSAD Česká Lípa, na dálkových linkách i další přepravci. Sosnová je navíc dostupná pomocí MHD Česká Lípa. Špatná dopravní obslužnost veřejnou autobusovou dopravou je v obcích svazku v sobotu, neděli a svátky. V tyto dny jsou dobře dopravně dostupné pouze obce, v nichž je železniční stanice.

### Železniční trať

Liberecký kraj je pokryt hustou sítí železničních tras, které nevyhovují současným nárokům. Území není přímo zapojeno ve vysokorychlostní železniční síti. To se odráží i v situaci svazku obcí - územím vede

železniční trať z České Lípy do Úštěku, České Lípy do Nymburka a z České Lípy do Děčína. Její využití obyvateli je však velmi nerovnoměrné. Například přes Holany železniční trať nevede a nejbližší zastávka je v Zahrádkách, vzdálených až 45 minut chůze. Provozovatelem železnic jsou České dráhy, a.s.

V železniční dopravě je silnice I/9 posílená celostátní tratí č. 080 Bakov nad Jizerou – Doksy – Česká Lípa – Nový Bor – Jedlová s návazností na celostátní trať č. 081 Děčín – Benešov nad Ploučnicí – Jedlová – Rumburk/Ebersbach. Tyto tratě s významným uzlem pro osobní i nákladní dopravu - železniční stanicí Česká Lípa, v nadřazených vnějších souvislostech představují kolejový tah mezinárodního významu, v dálkové relaci využívaný především pro nákladní dopravu. Napojení obcí na tento kolejový tah v železniční stanici Česká Lípa zajišťuje výše zmíněná trať č. 082.

Sportovní letecká činnost je provozována na veřejném letišti Ramš. Pro hospodářské účely je občasně využívána zpevněná plocha zemědělského letiště Horní Libchava, které je mimo jiné v současné době využíváno především pro letecké modelářství.

Klady:	Zápory:
<ul style="list-style-type: none"> <li>• Dobré odpadové hospodářství</li> <li>• Dobrá dopravní dostupnost obcí v pracovní dny</li> <li>• Dostupnost telefonní sítě a internetu ve většině obcí</li> </ul>	<ul style="list-style-type: none"> <li>• Špatný stav většiny místních komunikací v obcích</li> <li>• Chybějící vodovod v místních částech obcí</li> <li>• Stav vodovodu v některých obcích</li> <li>• Chybějící kanalizace v řadě obcí</li> <li>• Chybějící ČOV ve většině obcí</li> <li>• Špatná dopravní dostupnost řady obcí bez železničního spojení o víkendech a ve svátky</li> </ul>

## 5. Vybavenost

### Bydlení

TABULKA 16: BYTOVÝ FOND NA ÚZEMÍ OBCÍ SVAZKU OBCÍ PEKLO R. 2011:

Název obce	Byty v domech celkem	z toho		Obydlené byty v domech celkem	z toho		Neobydlené byty celkem	z toho	
		rodinné domy	bytové domy		rodinné domy	bytové domy		rodinné domy	bytové domy
Holany	255	191	53	184	127	46	71	64	7
Horní Libchava	246	223	19	213	197	12	33	26	7
Horní Police	286	229	42	237	189	33	49	40	9
Jestřebí	304	237	59	243	185	52	61	52	7
Kozly	77	73	4	51	47	4	26	26	0
Kvítkov	73	68	4	60	55	4	13	13	0
Provodín	333	196	136	256	138	117	77	58	19
Sosnová	253	209	42	226	186	39	27	23	3
Stružnice	394	309	82	320	243	74	74	66	8
Stvolínky	132	120	9	107	97	7	25	23	2

Název obce	Byty v domech celkem	z toho		Obydlené byty v domech celkem	z toho		Neobydlené byty celkem	z toho	
		rodinné domy	bytové domy		rodinné domy	bytové domy		rodinné domy	bytové domy
Volfartice	287	260	23	202	177	22	85	83	1
Zahrádky	250	177	69	220	150	66	30	27	3
Žandov	864	452	406	717	343	368	147	109	38
<b>CELKEM</b>	<b>3754</b>	<b>2744</b>	<b>948</b>	<b>3036</b>	<b>2134</b>	<b>844</b>	<b>718</b>	<b>610</b>	<b>104</b>

Zdroj: ČSÚ – Sčítání lidu, domů a bytů

TABULKA 17: DOMOVNÍ FOND NA ÚZEMÍ OBCÍ SVAZKU OBCÍ PEKLO V R. 2011:

Název obce	Domy celkem	z toho		Obydlené domy celkem	z toho		Neobydlené domy s byty celkem
		rodinné domy	bytové domy		obydlené rodinné domy	obydlené bytové domy	
Holany	194	171	14	135	112	14	59
Horní Libchava	212	203	5	192	183	5	20
Horní Police	209	192	12	181	164	12	28
Jestřebí	203	186	12	166	149	12	37
Kozly	65	64	1	42	41	1	23
Kvítkov	59	57	1	51	49	1	8
Provodín	183	161	21	141	119	21	42
Sosnová	199	188	9	187	177	9	12
Stružnice	281	262	16	230	211	16	51
Stvolínky	97	92	3	79	74	3	18
Volfartice	241	233	5	168	160	5	73
Zahrádky	170	151	15	155	136	15	15
Žandov	463	398	60	369	305	59	94
	<b>2576</b>	<b>2358</b>	<b>174</b>	<b>2096</b>	<b>1880</b>	<b>173</b>	<b>480</b>

Zdroj: ČSÚ – Sčítání lidu, domů a bytů

TABULKA 18: BYTOVÝ FOND – PRÁVNÍ DŮVOD UŽÍVÁNÍ BYTU (R. 2011):

Název obce	z toho podle právního důvodu užívání			
	ve vlastním domě	v osobním vlastnictví	nájemní	Družstevní
Holany	104	7	10	21
Horní Libchava	174	0	3	7
Horní Police	157	4	33	0
Jestřebí	138	13	26	20
Kozly	32	4	3	0
Kvítkov	41	0	9	0
Provodín	109	59	49	0
Sosnová	160	12	8	20
Stružnice	193	21	25	33
Stvolínky	75	0	12	0
Volfartice	145	4	19	0
Zahrádky	122	11	21	36
Žandov	250	233	100	33

Zdroj: ČSÚ – Sčítání lidu, domů a bytů

TABULKA 19: OBYDLENÉ DOMY - VÝVOJ OD ROKU 1919 – 2011:

Obec	z toho podle období výstavby						obydlené domy celkem	z toho podle technického vybavení			
	1919 a dříve	1920 - 1970	1971 - 1980	1981 - 1990	1991 - 2000	2001 - 2011		přípoj na kanalizační síť	vodovod	plyn	ústřední topení
Holany	46	12	13	20	13	13	135	83	113	7	78
Horní Libchava	36	32	7	10	18	80	192	149	179	4	137
Horní Police	62	47	19	16	17	17	181	0	165	66	145
Jestřebí	54	43	16	18	12	20	166	131	154	62	130
Kozly	11	12	8	5	3	2	42	0	35	3	33
Kvítkov	16	10	0	8	3	12	51	0	43	3	44
Provodín	26	35	25	20	12	19	141	71	125	54	105
Sosnová	21	30	35	46	32	18	187	181	175	86	157
Stružnice	83	43	22	12	31	28	230	0	207	79	163
Stvolínky	29	19	9	3	9	7	79	0	68	6	55
Volfartice	68	48	8	13	14	15	168	0	134	11	105
Zahrádky	40	27	22	21	15	22	155	103	136	9	105
Žandov	106	100	43	40	36	30	369	161	314	143	235

Zdroj: ČSÚ – Sčítání lidu, domů a bytů

TABULKA 20: VYBAVENOST V OBCÍCH

Obec	Provozovny a služby
Holany	Obchod, restaurace, zdravotní středisko
Horní Libchava	Obchod, restaurace
Horní Police	Pneuservis, autoservis, kadeřnictví, kosmetika, stavebniny, prodej uhlí, truhlářství, zemní a stavební práce, elektroservis,
Jestřebí	Truhlářství, zámečnictví, opravy oděvů, květinářství, lesní práce a prodej dřeva, 2 autoopravny, oprava pneumatik, dopravní služba, pošta
Kozly	
Kvítkov	Restaurace
Provodín	Služby údržby komunikací, Služby údržby hřišť, obchod, restaurace
Stružnice	Kadeřnictví, Autoservis 3 x, Bazar 3x, restaurace, obchody
Stvolínky	Obchod
Volfartice	Česká pošta
Zahrádky	Česká pošta, obchody, stravování, kosmetika, kadeřnictví, truhlárna, praktický lékař,
Žandov	Česká pošta, Kadeřnictví – 3x, Masáže, pedikúra – 1x, Pneuservis - 1x, Opravna TV, drobné elektroniky – 1x, obchody, restaurace
Sosnová	Kadeřnictví, autodoprava, klempíř, truhlář, ordinace veterináře, autobazar, čerpací stanice, výroba lahůdek, pneuservis, prodej dřeva, obchod, restaurace

Zdroj: vlastní šetření

TABULKA 21: ZDRAVOTNICTVÍ, KULTURNÍ ZAŘÍZENÍ A SOCIÁLNÍ SLUŽBY NA ÚZEMÍ SVAZKU OBCÍ PEKLO

Obec	Zdravotní středisko		Kulturní zařízení		Domov seniorů		DPS		LDN		Terénní soc. služby		Dětský domov	
	Ano	Ne	Ano	Ne	Ano	Ne	Ano	Ne	Ano	Ne	Ano	Ne	Ano	Ne
Holany	1		1			1		1		1	1			1
Horní Libchava				1		1		1		1		1		1
Horní Police		1	1			1	1			1	1			1
Jestřebí		1	1			1		1		1		1		1
Kozly		1		1		1		1		1	1			1
Kvítkov		1		1		1		1		1		1		1
Provodín		1		1		1		1		1	1			1
Stružnice		1		1		1		1		1		1		1
Stvolínky		1	1			1		1		1		1		1
Volfartice		1	1			1		1		1		1		1
Zahrádky	1		1			1		1		1		1		1
Žandov	1		1			1		1		1		1		1
Sosnová		1	1			1		1		1	1			1

Zdravotní středisko nebo služby praktického lékaře lze využít ve 3 obcích svazku. Kulturní zařízení (Sokolovna, kulturní dům apod.) se nachází v 8 obcích. Pouze v Horní Polici je DPS a 5 obcí využívá pracovníky pro poskytování terénních sociálních služeb.

TABULKA 22: SPORTOVNÍ A VOLNOČASOVÁ ZAŘÍZENÍ

Obec	Tělocvična		Multifunkční hřiště		Dětské hřiště		Hřiště na kopanou			Koupaliště			Další
	Ano	Ne	Ano	Ne	Ano	Ne	Ano	Ne	Pozn.	Ano	Ne	Pozn.	
Holany	1			1	1		1				1	Přírodní rybníky	
Horní Libchava		1		1		1	1				1		
Horní Police	1		1		1		1			1			
Jestřebí	1			1	1		1				1		bowling v soukromém držení
Kozly		1		1	1			1			1		
Kvítkov		1		1	1						1		
Provodín		1	1		1						1	Přírodní rybníky	
Stružnice		1		1	1		1		2x		1		
Stvolínky	1			1	1			1			1		
Volfartice	1			1	1			1			1		
Zahrádky		1	1		1		1						
Žandov		1	1		1		1			1			Základní umělecká škola
Sosnová	1		1		1		1				1		

Krytá tělocvična se nachází v šesti obcích svazku. 5 obcí má k dispozici multifunkční hřiště pro sportovní vyžití občanů a návštěvníků. Naprostá většina obcí – 12 má na svém území dětské hřiště a hřiště na kopanou. Koupaliště se nachází pouze v Žandově a Horní Polici, v Holanech a Provodíně lze ke koupání využít v letních měsících přírodní rybníky.

TABULKA 23: ŠKOLY NA ÚZEMÍ SVAZKU OBCÍ PEKLO (R. 2015)

Název obce	MŠ	ZŠ
<b>Celkem škol</b>	<b>11</b>	<b>9</b>
<i>Holany</i>	1	1
<i>Horní Libchava</i>	1	1
<i>Horní Police</i>	1	1
<i>Jestřebí</i>	1	1
<i>Kozly</i>	0	0
<i>Kvítkov</i>	0	0
<i>Provodín</i>	1	1
<i>Sosnová</i>	1	0
<i>Stružnice</i>	1	1
<i>Stvolínky</i>	0	0
<i>Volfartice</i>	1	1
<i>Zahrádky</i>	1	1
<i>Žandov</i>	1	1

Mateřská škola se nachází v 10 obcích svazku, není pouze v nejmenších obcích Stvolínky, Kozly a Kvítkov, v Kvítkově je jen sídlo soukromé MŠ Kvítko. Ve většině obcí se nachází 1. stupeň ZŠ, kromě obcí Sosnová, Stvolínky, Kozly a Kvítkov. 1. i 2. stupeň ZŠ se nachází v obcích Horní Police a Jestřebí.

V Žandově se nachází rovněž ZUŠ.

**Klady:**

- Dostatek zařízení pro sportovní vyžití
- Alespoň málotřídní a mateřská škola ve většině obcí
- Dostupnost restaurace, obchodů a služeb ve většině obcí

**Zápory:**

- Zdravotní střediska pouze ve třech obcích
- Nedostatek kulturních zařízení

## 6. Cestovní ruch

OBRÁZEK 3: TURISTICKÉ OBLASTI LIBERECKÉHO KRAJE:



Zdroj: [http://www.kraj-lbc.cz/public/kultura/rajonizace\\_unor\\_19\\_3\\_2008\\_200\\_b718b9323f.jpg](http://www.kraj-lbc.cz/public/kultura/rajonizace_unor_19_3_2008_200_b718b9323f.jpg)

Základním předpokladem pro rozvoj cestovního ruchu, rekreace a turistiky je rozmanitá krajina s kulturně historickými atraktivitami a s potřebnými službami, jako je dopravní obsluha, ubytovací a stravovací kapacity a zvláštní turistické a rekreační zařízení a služby.

Z těchto hledisek není Svazek obcí Peklo nadprůměrně přitažlivou oblastí. Turistická atraktivnost regionu spočívá hlavně v celkovém krajinném rázu a v přírodních hodnotách (celkové klima, lesy, přírodní památky a další cenné krajinné prvky) a jen částečně též v jednotlivých objektech turistické návštěvnosti. Z těchto hledisek má region podobné hodnoty, protože některé jeho obce se nacházejí v Českém středohoří a na Kokořínsku, ale turisticky navštěvovanější jsou obce, které jsou větší, dopravně dostupnější a lépe vybavené infrastrukturou.

Propagace regionu se tak může opírat spíše o potřeby relaxace a vychutnání přírody, než o intenzivní turistický provoz a střediska hromadné rekreace. Protože však ani v cestovním ruchu a turistice není region Peklo izolovaným územím, musí využívat a nabízet přirozené vazby na okolí.

V obcích svazku se nachází řada přírodních a kulturních památek. Turistickým cílem bývá údolí Peklo, které je výletním místem hlavně pro občany z blízkého okolí. V údolí se nachází velký výskyt bledule jarní a v období, kdy bledule kvete, míří do tohoto údolí stovky návštěvníků denně. V jednotlivých obcích však lze najít i mnoho stavebních památek, jako jsou kostely, sochy či stavby lidové architektury.



Z podrobnějšího rozboru možností jednotlivých obcí je patrné, že na území svazku obcí Peklo se nachází zajímavé přírodní atraktivita, kulturně-historické památky a rozvíjejí se i místní tradice. Vzhledem k připravovaným hipostezkám, cyklotrasám připravovaným i stávajícím, turistickým trasám a naučným stezkám, u obcí, jimiž protéká řeka Ploučnice pak rovněž vodní turistice, vzrůstají i možnosti sportovního využití.

#### ZÁKLADNÍ A DOPLŇKOVÁ INFRASTRUKTURA CESTOVNÍHO RUCHU

TABULKA 24: VYBAVENOST V OBCÍCH

Obec	Restaurace			Ubytovací služby				Sezonní občerstvení		
	Ano	Ne	Počet	Ano	Ne	Počet	Pozn.	Ano	Ne	Počet
Holany	x		3	x			<i>Kemp a rekreační zař. - sezonně</i>	x		
Horní Libchava	x		2	x		1	<i>fara</i>			
Horní Police	x		3		x	0		x		2
Jestřebí	x		4	x		2	<i>1 penzion, 1 byt</i>	x		1
Kozly	x		1		x	0			x	
Kvítkov	x		2	x		1		x		1
Provodín	x		2	x					x	
Stružnice	x		3		x	1		x		1
Stvolínky	x		1			2			x	
Volfartice		x	0		x			x		1
Zahrádky	x		4		x	1		x		2
Žandov	x		5	<i>Žandov+ Valteřice+ Heřmanice)</i>	x	2	<i>Černá Růže + autocamp</i>	x		2
Sosnová	x			1	x			x		1

Několik obcí ze Svazku obcí Peklo má podmínky pro ubytování případných návštěvníků, při návštěvě většiny obcí lze ale zabezpečit nejvýše stravování. V potřebné míře chybí rovněž zařízení pro volnočasové aktivity návštěvníků.

Ubytování lze najít pouze v obcích Holany, Stružnice, Volfartice, Jestřebí, Provodín, Sosnová a Žandov.

Z hlediska doprovodné turistické infrastruktury je v oblasti poměrně dostatek značených turistických a cykloturistických tras. Svazek obcí Peklo nechal v r. 2006 vypracovat studii „Generel cyklotras Svazku obcí Peklo“. Zpracovatelem byla firma JENA-CZ, Turnov. Na tuto studii navázala úprava cyklotras, jejich značení, vybavení – odpočívadla - kolostav, informační panely, apod.

### Mezinárodní turistické trasy

Územím prochází **mezinárodní turistická trasa E10** – ( Nordest – South) – v trase Nový Bor-Česká Lípa - Zahrádky- Jestřebí – Máchovo Jezero.

Do území oblasti zasahuje **mezinárodní cyklotrasa č. 211** Berlín – Praha, územím oblasti prochází v trase: Slunečná – Horní Libchava – Stružnice – Holany – Dubá.

### Cyklotrasy

**Cyklotrasa 211** je vedena v severojižním směru z Dubé přes Holany, Kozly, Stružnici a Horní Libchavu do Kamenického Šenova a na hranici se SRN v Rožanech. Na jihu regionu lze z cyklotrasy odbočit do Provodína a k Máchovu jezeru (3053) nebo okolo Holanských rybníků do Stvolínek a dále na sever k Žandovu. Ne severu regionu lze využít pouze propojení směrem do České Lípy nebo Sosnové. Po vybudování cyklostezky Ploučnice bude možné propojení do Žandova nebo České Lípy údolím řeky Ploučnice.

**Cyklotrasa 3086** krátkou alternativní cyklotrasou k cyklotrase 211. Z Kozlů (211). Trasa vede po silnicích III. třídy do Kvítkova a odsud se sjíždí po místních cestách do Karby a do Zahrádek (3053). **Cyklotrasa 3053** je regionální cyklotrasou propojující Provodín, Zahrádky a Sosnovou s Českou Lípou a vede dále na sever mimo mikroregion do Nového Boru a Cvikova. Z oblasti před zámekem v Zahrádkách je možno pokračovat do údolí Robečského potoka až do Karby a po polní cestě do Nového Dvora a do Sosnové. V Sosnové se odbočí ze silnice na místní komunikaci a na lesní cestu, po které se dojede do České Lípy a po průjezdu centrem města se dále pokračuje do Nového Boru, Cvikova a Mařenic.

**Cyklotrasa 3054** je rovněž regionální cyklotrasou, vedoucí z Provodína na Novou Huť, přes Českou Lípou a Nový Bor.

**Cyklotrasa 3045**, vedoucí z Bělé pod Bezdězem přes Doksy, rozč., a Zákupy do Jablonného v Podještědí prochází rovněž obcí Provodín

**Cyklotrasa 3056** vede západní částí svazku obcí Peklo, z Lindavy, přes Sloup v Čechách, Nový Bor, Vísku, Kamenický Šenov, Mistrovice do obcí Pekla Volfartic, Žandova a Horní Police.

V této turistické oblasti se nenachází žádný lyžařský vlek se sjezdovkou, lyžařské běžecké trasy nejsou upravovány. Z hlediska letní rekreace jsou využitelné především vodní plochy některých rybníků – nejvíce Holanských.

### Podmínky pro rozvoj cestovního ruchu

#### **Přírodní podmínky:**

Z hlediska přírodního bohatství se v západní části rozkládá část vyhlášené rozsáhlé chráněné krajinná oblast České středohoří. V oblasti je i několik maloplošných chráněných území (přírodní parky), které jsou atraktivní pro návštěvníky regionu. Částečně do svazku obcí zasahuje i CHKO Kokořínsko (území obcí Holany, Stvolínky a Zahrádky).

### **Přírodní zajímavosti:**

Kaňon potoka Kolné – obec Stvolínky – hluboce (až 12 m) zaříznutý tok v pískovci Bobří soutěska – obec Žandov – hluboká úzká rokle v čedičovém tělese, peřej vodopádového charakteru Provodínské kameny – obec Provodín – vypreparovaný čedičový sopouch („Spící panna“)

### **Národní přírodní rezervace:**

Novozámecký rybník – obce Jestřebí a Zahrádky – rákosí, vodní rostliny, hnízdiště vzácného ptactva

### **Národní přírodní památka:**

Peklo – obce Kvítkov, Sosnová, Zahrádky – hluboce zaříznuté údolí v kvádrových pískovcích, naleziště bledule jarní, vzácná květena i živočichové. První zmínky o ochraně údolí jsou již z roku 1895.

Hlavním vodním tokem je řeka Ploučnice. Významnými přítoky jsou Panenský potok, Svitavka a Robečský potok (vytéká z Máchova jezera). Z vodních ploch jsou atraktivní rybníky Novozámecký a soustava Holanských rybníků – Koňský, Nebeský, Dolanský, Mlýnský, Milčanský, Holanský, Nohavice, Kravský a Jílek.

### **Kulturně – historické podmínky**

Z hlediska kulturně historického je v oblasti několik významných památek vyhledávaných turisty a atraktivních pro možnost nabídky cestovního ruchu. (Blíže k památkám v kapitole, věnované jednotlivým obcím).

**Vesnická památková zóna:** Zahrádecko – vyhlášena 1. 7. 1996 - krajinný celek jižně od České Lípy. Jedná se o poměrně rozsáhlé území se značnou kulturně - historickou hodnotou.

**Významné církevní památky:** areál kostela Navštívení Panny Marie v Horní Polici, kostel sv. Vavřince v Jezvé

**Technické památky:** výpusť Novozámeckého rybníka s 18m dlouhým ve skále vytesaným kanálem, tzv. Novozámecká průrva, vpust' – průrva Mnichovská, poklopový pohyblivý jez v České Lípě železniční viadukt Karba, kamenný klenbový most přes řeku Ploučnici v Horní Polici

**Jiné zajímavosti a atraktivita:** Kamenný dům v Sosnové – několikapodlažní obytný dům vytesaný v pískovcovém skalním masivu – sídlo alchymisty Aberta, osada Karba u Zahrádek, meandry Ploučnice

### **Funkce a druhy CR v oblasti, intenzita využití území pro jeho rozvoj**

Pro tuto oblast je charakteristické především letní využití a to zejména při:

1. turistice
2. cykloturistice
3. vodácké turistice
4. letní rekreaci u vody
5. chataření a chalupaření

Značný podíl však tvoří krátkodobé pobyty pracovníků firem, u nichž se dá předpokládat, že část z nich se do oblasti vrátí v době svého volna za jejím poznáním.

## Profil návštěvníka regionu

Z různých šetření, prováděných např. ČCCR a ARR v Liberci, např. pro Program rozvoje CR nebo pro Svazek obcí Máchův kraj, shodně vyplývá, že nejvíce převažuje v oblasti klientela méně movitá, která preferuje ubytování v levnějších zařízeních – především v kempech a penzionech, pobyty nezajišťuje přes CK, upřednostňuje polopenzi nebo vlastní vaření. Z hlediska skladby převažují tuzemští hosté (cca 70%), především se jedná o rodiny s dětmi. Ze zahraničních návštěvníků jsou nejvíce zastoupeni návštěvníci z Německa, významný je podíl návštěvníků z Nizozemska a Polska.

Obecně lze konstatovat, že domácí cestovní ruch představuje nezastupitelnou část poptávky.

## Vybrané formy cestovního ruchu v regionu

Pro rozvoj cestovního ruchu v regionu je důležitá turistická nabídka, která vytváří základní předpoklady pro výběr lokality určitými skupinami návštěvníků. Je zřejmé, že i nadále je vhodné přiměřeně využívat pro rozvoj cestovního ruchu stávající klientelu a rozvíjet jimi preferovanou nabídku. Současně je však třeba hledat možnosti jak oslovit zatím méně zastoupené skupiny (např. seniory) a vytvořit odpovídající nabídku což znamená také rozvíjet zatím méně preferované aktivity v regionu (agroturistika, církevní turistika).

Oblast Pekla nebyla dosud návštěvníky v plném rozsahu objevena a doceněna, je potřebné tuto oblast preferovat pomocí propagačních materiálů, internetu, televize (např. pořad Toulavá kamera), v tisku a rovněž vytvářením zajímavých a cenově dostupných turistických produktů.

OBRÁZEK 4: TURISTICKÁ ZNÁMKA SVAZKU OBCÍ PEKLO



OBRÁZEK 5: INFOTABULE SVAZKU OBCÍ PEKLO



V obcích, které jsou členy svazku, jsou instalovány informační tabule s mapou a nadpisem Svazek obcí Peklo. Informace na nich se týkají svazku a dané obce i jejího okolí.

TABULKA 25: PAMÁTKY, KULTURNÍ A SPORTOVNÍ AKCE NA ÚZEMÍ SVAZKU OBCÍ PEKLO

<i>Obec</i>	<i>Kulturní a historické památky</i>	<i>Přírodní památky</i>	<i>kulturní a sportovní akce</i>
<b>Holany</b>	Kostel Svaté Maří Magdaleny v Holanech, Kostel Nejsvětější trojice v Hostíkovicích, Zříceniny Jiljov a Vítkovec, Památkově chráněné domy v Holanech a Loubí pod Vlhoštěm, Fara v Holanech	Soustava Holanských rybníků na Bobřím potoce	Holanský jarmark
<b>Horní Libchava</b>	Zámek s areálem, kostel sv. Jakuba Většího s areálem, dům č. p. 62 – fara, mariánský sloup, zřícenina hradu Klinštejn (archeologická památka – na kopci severozápadně od zámku)	Manušické rybníky, Cihelenské rybníky, 3 x památný strom	
<b>Horní Police</b>	Kostel Navštívení Panny Marie, Zámek, Kamenný klenbový most, Mariánské sousoší, Drobné sakrální stavby, Domy s lidovou architekturou		Masopust, Pálení čarodějnic, Dětský den, Mariánská pouť, taneční a rockové zábavy, Hornopolický dvoutakt, Loučení s létem, rozsvícení vánočního stromu, zájezdy do divadla, Strašidelný zámek
<b>Jestřebí</b>	Zřícenina hradu Jestřebí, Socha sv. Jana Nepomuckého, Socha sv. Antonína Baduánského, Roubené stavby, Dlážďená cesta	Údolí Švábského potoka a pískovcové valy, Údolí Dolského potoka, Rožec	Maškarní karneval, pálení čarodějnic, dětský den, florbalový turnaj, jestřebský rockový festival, mikulášská nadílka, vánoční trhy
<b>Kozly</b>	Nad vsí při lesní cestě kamenný středověký kříž 110 cm vysoký, řada domů v obci se zachovalými prvky lidové architektury z 18. a 19. století.	Celá horní část obce je v CHKO, Chráněná lípa	Pálení čarodějnic a stavění máje, Dětský den, Kozelská noc, Advent
<b>Kvítkov</b>	Kostel sv. Jakuba Většího, Socha sv. Barbory, zřícenina hradu Kvítkov z r. 1205		Masopust, dětský karneval, pálení čarodějnic, kácení máje, ukončení léta, pohádkový les, mikulášská nadílka, rozsvícení stromečku, vánoční mše
<b>Provodín</b>	Památný strom, kaple, chalupa č. p. 39, boží muka	Provodínské kameny, Lysá skála	Provodínská štrapanda, florbalový turnaj, tenisové turnaje, fotbalové turnaje, divadelní představení- zájezdy
<b>Stružnice</b>	Kostel sv. Vavřince (A. Lurago) + varhany (Tauchmann), Sousoší sv. Immaculaty, Fara Jezvé, Hřbitovní kaple, Mostek se sochou sv. J. Nepomuckého, Zastavení poutní cesty Zákupy – Horní Police	Lipová alej – významný krajinný prvek chráněná lípa	Stružnické slavnosti, Vavřinecká pouť, festival Lípa Musica, vánoční koncert v kostele, Stružnická peřej (kanoistika – celostátní soutěž), Turnaj Jánského a Pýchy (fotbal – Liberecký a Středočeský kraj), Soutěž v požárním útoku (hasiči), Stružnická, neckyáda, Fichtl Show (akce majitelů malých

			motocyklů), Masopust, kácení máje, dětský den, pohádkový les
<b>Stvolínky</b>	Hřbitovní kaple sv. Justýna, Kostel Všech svatých z r. 1811 s náhrobky , zámek z r. 1664 s areálem a parkem, hřbitovní kaple sv. Justýna z 16. století, socha sv. Jana Nepomuckého, socha sv. Antonína	Kaňon potoka Kolné	
<b>Volfartice</b>	kostel sv. Petra a Pavla, socha sv. Jana Nepomuckého, Volfartice č. p. 68 venkovská usedlost, Volfartice č. p. 124 venkovská usedlost, Volfartice č. p. 195 horní tvrze, Volfartice Nová Ves č. p. 65 škola	Volfartická lípa, Lípa u tvrze, Dub ve Volfartické Nové Vsi	Masopust pro děti i dospělé, Velikonoční dílna na tvrzi, Velikonoční turnaj ve stolním tenise, Pálení čarodějnic, Dětský den, Volfartická pouť, Vánoční dílna na tvrzi, Adventní koncert, Mikulášská pro děti i dospělé
<b>Zahrádky</b>	Zámek ze 16. století, kostel sv. Barbory z r. 1550 se zvonicí a areálem, zřícenina hradiště Frýdlant, socha svaté Barbory z r. 1705, socha svaté Starosty, socha archanděla Michaela, roubené stavby v obci, zámeček Vřísek , socha sv. Jana Nepomuckého, socha sv. Starosty, sochy sv. Václava a sv. Judy Tadeáše	Novozámecký rybník, NPP Peklo, Valdštejnská lipová alej, Novozámecká průrva, Mnichovská průrva, Habrová alej	Zahrádecké slavnosti, Vaření zvěřinových gulášů, Běh lipovou alejí, Noc s hvězdami
<b>Žandov</b>	Kostel sv. Bartoloměje, Kamenná kašna na náměstí, Socha sv. Šebestiána, Smírčí kříž, Drobné sakrální (křížky), Kaplička Velká Javorská, Kaplička Radeč u Horní Police		Lesní běh Žandovem – „Žandovská desítka“, divadelní představení v objektu Koruna, Svatoantonínská pouť, fotbalové turnaje, volejbalový turnaj, kinokavárna, taneční zábavy, ples města, fotbalový ples, taneční podvečer seniorů, pořádání dětských dnů, Mikulášské besídky, dopravní dny pro děti, hledání pokladů, MOTOGOLD – moto sraz (soukromý pořadatel)
<b>Sosnová</b>	Kaplička svatého Antonína Paduánského, výklenková kaple svatého Jana Nepomuckého, Kamenný dům z 16 st. (sídlo alchymisty J. G. Alberta)	NPP Peklo	Kulturní večery, Pálení čarodějnic, volejbalový turnaj, tenisový turnaj

**Klady:**

- atraktivní oblast z hlediska přírodních zajímavostí a kulturních památek
- řada značených turistických tras a cyklotras
- dobrá síť informačních center

**Zápory:**

- nedostatek stravovacích zařízení
- malé ubytovací kapacity pro návštěvníky
- nedostatečná propagace

## 7. Životní prostředí

TABULKA 26: ÚČELOVÁ KATEGORIZACE PŮDY VE SVAZKU OBCÍ PEKLO (R. 2013)

Obec název	Celková výměra (ha)	Orná půda (ha)	Zahrady (ha)	Ovocné sady (ha)	Trvalé travní porosty (ha)	Zemědělská půda (ha)	Lesní pozemky (ha)	Vodní plochy (ha)	Zastavěné plochy a nádvoří (ha)	Ostatní plochy (ha)	Nezemědělská půda (ha)
Holany	1 877	665	12	1	359	1 037	598	132	16	94	839
Horní Libchava	1 038	441	17	1	279	738	167	34	11	87	299
Horní Police	603	164	27	6	228	425	84	26	14	54	178
Jestřebí	2 209	704	19	80	343	1 146	578	349	22	115	1 063
Kozly	566	85	12	-	220	316	172	3	4	70	250
Kvítkov	611	168	6	2	115	292	275	1	5	37	319
Provodín	1 259	298	15	1	300	613	460	9	14	163	646
Sosnová	566	238	6	-	47	292	208	5	10	51	274
Stružnice	2 129	635	39	4	686	1 365	563	29	20	152	764
Stvolínky	1 264	301	11	-	385	697	337	111	11	109	567
Volfartice	1 309	125	43	1	591	761	405	14	13	117	548
Zahrádky	1 007	392	14	4	139	548	295	57	20	88	458
Žandov	2 724	694	55	12	689	1 451	957	18	38	260	1 273
<b>Celkem v území Svazku</b>											

Zdroj: ČSÚ

TABULKA 27: OBCE NA ÚZEMÍ CHKO

### Obce na území CHKO České středohoří

↓Obec Charakteristika →	Problémy v daném území (ekologické zátěže, ČOV, černé skládky, organizované akce)	Potenciál daného území (infrastruktura pro cestovní ruch, hodnoty území)	Rozvoj v daném území (zonace, naučné stezky, opatření z PP)
Horní Libchava		PP a EVL Cihelenské rybníky, PP a EVL Manušické rybníky, EVL Stružnické rybníky; KP - Zámek	Na území obce se vyskytuje II. a IV. zóna CHKO
Horní Police	Brownfields - Crystalex, bývalé zem. Objekty, chybí kanalizace a ČOV, ekologické zátěže pozemky u zámku, zátěž lom Žandov – po těžbě čediče – zavažení	EVL Dolní Ploučnice, nadregionální biokoridor K5MB, regionální biocentrum Strážný vrch; KP – Zámek	Na území obce se vyskytuje III. a IV. zóna CHKO
Kozly	Chybí kanalizace a ČOV	Regionální biocentrum Novina, regionální biokoridor RK602	Na území obce se vyskytuje II. zóna CHKO
Stružnice	Chybí kanalizace a ČOV	PP a EVL Stružnické rybníky, EVL Dolní Ploučnice, nadregionální biokoridor K5MB; Regionální biocentra Králův vrch - RC1306, Novina - RC01 a regionální biokoridory RK601, RK602,	Na území obce se vyskytuje II.-IV. zóna CHKO



<b>↓Obec</b> <b>Charakteristika →</b>	<b>Problémy v daném území (ekologické zátěže, ČOV, černé skládky, organizované akce)</b>	<b>Potenciál daného území (infrastruktura pro cestovní ruch, hodnoty území)</b>	<b>Rozvoj v daném území (zonace, naučné stezky, opatření z PP)</b>
		RK556	
<b>Stvolínky</b> <b>(vč.území CHKO Kokořínsko)</b>	Chybí kanalizace a ČOV; Brownfields - zámek Stvolínky	PP Kaňon potoka Kolné, EVL Ronov - Vlhošť; region. biocentra Králův vrch - RC1306 a Holanské rybníky - RC1304; regionální biokoridory RK602, RK603	Na území obce se vyskytuje II.-IV. zóna CHKO České středohoří a II. a III. zóna CHKO Kokořínsko
<b>Volfartice</b>	Funkční řízená skládka SKO fy EKO Volfartice s třídící linkou (předpokl. životnost-cca 8 let). Brownfields (hlavně objekty bývalého JZD)	Nadregionální biokoridor K5MB, regionální biokoridor RK556	Na území obce se vyskytuje II.-IV. zóna CHKO
<b>Žandov</b>		EVL Dolní Ploučnice a Binov - Bobří soutěska; nadregionální biokoridor K5MB; Regionální biocentra Výsluní - RC1357, Strážný vrch - RC1307, Králův vrch - RC1306, Hamry - RC11, Binov (Bobří soutěska) - RC1305; regionální biokoridor RK603	Na území obce se vyskytuje I.-IV. zóna CHKO  Požadavek CHKO České středohoří nově vyhlásit PP Bobří soutěska; podporovat zásahy vedoucí ke zlepšení kvality vod - Vrbový potok v Žandově

#### Obce na území CHKO Kokořínsko (od 1. 9. 2014 - Kokořínsko-Máchův kraj)

<b>↓Obec</b> <b>Charakteristika →</b>	<b>Problémy v daném území (ekologické zátěže, ČOV, černé skládky, organizované akce)</b>	<b>Potenciál daného území (infrastruktura pro cestovní ruch, hodnoty území)</b>	<b>Rozvoj v daném území (zonace, naučné stezky, opatření z PP)</b>
<b>Holany</b>		PR Jílovka, EVL Ronov-Vlhošť; regionální biocentra Holanské rybníky - RC1304, Žižkův vrch - Bažantnice - RC1309; regionální biokoridory RK 604, 605, 609	Na území obce se vyskytuje I.-III. zóna CHKO

<p>↓<i>Obec</i></p> <p><i>Charakteristika</i> →</p>	<p><b>Problémy v daném území (ekologické zátěže, ČOV, černé skládky, organizované akce)</b></p>	<p><b>Potenciál daného území (infrastruktura pro cestovní ruch, hodnoty území)</b></p>	<p><b>Rozvoj v daném území (zonace, naučné stezky, opatření z PP)</b></p>
<p><b>Jestřebí</b></p>	<p>Napojení na ČOV Staré Splavy</p>	<p>NPP Jestřebské slatiny, NPR Novozámecký rybník; EVL Jestřebsko-Dokesko; Ptačí oblast Českolipsko-Dokeské pískovce a mokřady; regionální biocentrum Novozámecký rybník, Konvalinkový vršek - RC382; regionální biokoridor RK610; kulturní atraktivity - zřícenina hradu</p>	<p>Rozšíření CHKO od 1. 9. (zonace zatím nezjištěna)</p> <p>Návrhy CHKO: dokončit projednávání vyhlášení NPP Jestřebské slatiny; zlepšit vodní režim Jestřebských slatin; udržet bezlesí na druhově bohatých rašelinných plochách (NPP Swamp, Jestřebské slatiny); revitalizace Robečského potoka v úseku mezi Máchovým jezerem a silnicí Jestřebí – Provodín v území navrhované NPP Jestřebské slatiny</p>
<p><b>Provodín</b></p>	<p>Chybí ČOV; povrchová těžba sklářských a slévárenských písků na ložiscích Provodín a Srní</p>	<p>NPR Novozámecký rybník, PP Provodínské kameny; EVL Jestřebsko-Dokesko; Ptačí oblast Českolipsko-Dokeské pískovce a mokřady; region. Biocentrum Novozámecký rybník, Konvalinkový vršek - RC382</p>	<p>Rozšíření CHKO od 1. 9. (zonace zatím nezjištěna)</p> <p>Návrhy CHKO: podporovat jednoleté psamofilní druhy rostlin mechanickým narušováním substrátu (pískovna Provodín...); instalovat na turisticky hojně navštěvovaných místech informační tabule zaměřené na geologii (např. Provodínské kameny); zmírňovat vliv staveb na krajinný ráz (silo v Provodíně)</p>
<p><b>Stvolínky (vč. území CHKO České středohoří)</b></p>	<p>Chybí kanalizace a ČOV; Brownfields - zámek Stvolínky</p>	<p>PP Kaňon potoka Kolné, EVL Ronov - Vlhošť; region. Biocentra Králův vrch - RC1306 a Holanské rybníky - RC1304; reg. biokoridory RK602, RK603</p>	<p>Na území obce se vyskytuje II.-IV. zóna CHKO České středohoří a II. a III. zóna CHKO Kokořínsko</p>

TABULKA 28: PŘEHLED MALOPLOŠNÝCH ZVLÁŠTĚ CHRÁNĚNÝCH ÚZEMÍ, SPADAJÍCÍCH DO SVAZKU OBCÍ PEKLO

Druh	Název	Obec	Stručná charakteristika
PP	Bobří soutěska	Žandov	hluboká úzká rokle v čedičovém tělese, peřej vodopádového charakteru
	Kaňon potoka Kolné	Stvolínky	hluboce zaříznutý (až 12 m) tok v pískovci
	Provodínské kameny	Provodín	vypreparovaný čedičový sopouch („spící panna“)
NPR	Novozámecký rybník	Zahrádky	rákosí a vodní rostlinstvo
NPP	Peklo	Kvítkov, Sosnová, Zahrádky	hluboce zaříznuté údolí v kvádrových pískovcích, naleziště bledule jarní

Zdroj: Chráněná území České republiky, AOPK ČR, Praha, 2002

Hlavním vodním tokem je řeka Ploučnice. Významnými přítoky jsou Panenský potok, Svitavka a Robečský potok (vytéká z Máchova jezera). Z vodních ploch jsou atraktivní rybníky Novozámecký a soustava Holanských rybníků – Koňský, Nebeský, Dolanský, Mlýnský, Milčanský, Holanský, Nohavice, Kravský a Jílek.

Typická nadmořská výška je 250 - 350 m n. m., krajně dominuje vrch Kozel (598 m n. m.).

V roce 1996 byla na území Svazku obcí Peklo vyhláškou MK ČR č. 208/96 Sb. ze dne 1. 7. 1996 prohlášena Krajinná památková zóna Zahrádecko. Tato památková zóna zahrnuje celé území obce Zahrádky a částečně zasahuje také na území obcí Holany, Kvítkov a Stvolínky.

Významnou skutečností je i soustava chráněných lokalit v rámci evropského programu NATURA 2000.

#### NPP Peklo:

Jedná se o údolí Robečského potoka mezi Českou Lípou a Zahrádkami (končí pod Novým zámekem v Zahrádkách) o celkové rozloze 42 ha. Území je národní přírodní památkou s výskytem vzácné květeny např. bledule jarní. Tato lokalita je i mokřadem regionálního významu. Vyskytuje se zde rovněž řada jiných chráněných rostlin – prvosěnka vyšší, stulík žlutý..., ale i živočichů – při výzkumech bylo zjištěno téměř 250 druhů hmyzu, 4 druhy obojživelníků, 4 druhy plazů, velké množství ptáků, ryb a savců. První zmínky o ochraně údolí jsou již z roku 1895. U Zahrádek je v údolí Pekla technicky pozoruhodný železniční viadukt z roku 1898 (209 m dlouhý a 24 m vysoký).

Mikroregion patří mezi málo znečištěné. Přírodní prostředí v mikroregionu je kvalitní, nejsou zde plošné devastace lesních porostů ani kontaminace půd, vzdušné imise ani znečištění vod.

Hlavním zdrojem znečištění jsou výfukové plyny (silnice I/15 a I/9), což je významné zejména pro obce Zahrádky a Stvolínky, zčásti pro Sosnovou. Kvůli výfukovým zplodinám a hluku je problematický v oblasti i velký průjezd kamionů obcemi Stružnice, Horní Police a Žandov po silnici II/262 .

<p><b>Klady:</b></p> <ul style="list-style-type: none"> <li>• území bez výrazného znečištění</li> <li>• řada chráněných lokalit, CHKO, NPP</li> </ul>	<p><b>Zápory:</b></p> <ul style="list-style-type: none"> <li>• zátěž z výfukových zplodin díky průjezdu kamionů a automobilů po silnicích I/15, I/9 a II/262</li> </ul>
---	---

## 8. Řízení obcí, informovanost, spolupráce

TABULKA 5: HOSPODAŘENÍ OBCÍ V ÚZEMÍ SVAZKU OBCÍ PEKLO V LETECH 2011-2012

Obec	2012					2011				
	celkové příjmy (tis. Kč)	ukazatel dluhové služby (%)	zadluženost (tis.Kč)	celková likvidita	podíl cizích zdrojů k celkovým aktivům (%)	celkové příjmy (tis. Kč)	ukazatel dluhové služby (%)	zadluženost (tis.Kč)	celková likvidita	podíl cizích zdrojů k celkovým aktivům (%)
Holany	9 139,48	12,71	2 391,88	3,11	9,37	8 872,34	19,81	3 376,28	15,25	15,25
Horní Libchava	7 158,20	0	0	8,44	1,47	7 258,76	0	0	5,28	1,61
Horní Police	9 079,76	4,33	198,88	1,12	4,95	12 048,34	0	0	1,36	5,44
Jestřebí	13 368,79	9,61	4 629,40	3,86	10,26	13 538,28	9,72	5 693,86	2,59	14,53
Kozly	2 412,84	0	0	27,38	0,23	2 652,42	0	0	59,75	0,1
Kvítkov	2 472,14	0	0	52,76	0,78	2 872,34	0	0	88,53	0,68
Provodín	8 568,30	5,34	797,6	2,09	2,8	8 738,97	5,49	1 198,40	4,95	3,69
Sosnová	6 580,59	0	0	10,46	2,18	6 385,89	0	0	9,7	2,68
Stružnice	12 796,36	0	0	5,78	1,81	10 651,41	0	0	26,06	0,78
Stvolínky	3 420,89	0	0	19,22	1,22	6 031,48	0	0	19,29	1,46
Volfartice	23 053,09	0	0	33,34	1,77	12 988,00	0	0	25,52	1,77
Zahrádky	9 246,66	0	0	5,23	2,65	11 493,11	0	0	5,39	1,7
Žandov	22 688,57	0	0	8,45	1,93	21 122,01	0	0	6,89	2,13

Zdroj: ČSÚ

Vysvětlivky:

Ukazatel dluhové služby – poměr mezi dluhovou službou (součet úroků, splátek jistin, dluhopisů a leasingu) a dluhovou základnou (součet daňových a nedaňových příjmů a přijatých dotací)

Podíl cizích zdrojů k celkovým aktivům – poměr zadlužení k celkovému majetku obce, za rizikovou hodnotu je považován ukazatel 25 procent a víc.

Celková likvidita - poměr, kterým je obec schopna krýt své krátkodobé závazky, porovnávají se především prostředky na bankovních účtech a hotovost s krátkodobými závazky, za rizikovou hodnotu se považuje hodnota menší než 1

Zdroj: <http://data.blog.ihned.cz/c1-58868120-mapa-dluhu-vsech-6-246-obecnich-uradu-hrozi-vasemu-mestu-ci-vesnici-krach>  
data převzata z <http://www.info.mfcr.cz/cqi-bin/ufis/iufismon/index.pl> - ÚFIS - Monitoring hospodaření obcí Ministerstva financí

TABULKA 30: VYUŽITÍ VLASTNÍCH PROSTŘEDKŮ OBCÍ V ÚZEMÍ K ROZVOJI (2012, 2013):

Obec	2013					2012				
	počet obyvatel	výdaje celkové	výdaje na investice	výdaje na investice na obyv.	podíl investic na celkových výdajích (%)	počet obyvatel	výdaje celkové	výdaje na investice	výdaje na investice na obyv.	podíl investic na celkových výdajích (%)
Holany	504	8 047 850	542 558	1076,50	6,741651497	512	6 824 090	461 320,00	901,02	6,760169
Horní Libchava	731	4 929 050	159 599	218,33	3,237926172	693	5 743 540	17 880	25,80	0,311306
Horní Police	709	10 350 260	1 303 260	1838,17	12,59156775	690	9 290 010	780 710	1131,46	8,403758
Jestřebí	834	13 347 200	4 308 590	5166,18	32,28085291	832	11 462 310	513 800,00	617,55	4,482517
Kozly	150	2 223 030	92 290	0,17	4,151540915	140	2 264 670	0	0,00	0,000000
Kvítkov	230	2 161 820	3 020	13,13	0,139697107	213	2 279 920	215 400	1011,27	9,447700
Provodín	721	8 586 800	321 801	446,33	3,74762426	691	8 689 980	1 091 120	1579,04	12,556070
Sosnová	714	7 009 120	1 009 870	1414,38	14,40794279	702	6 203 420	865 720	1233,22	13,955528

Obec	2013					2012				
	počet obyvatel	výdaje celkové	výdaje na investice	výdaje na investice na obyv.	podíl investic na celkových výdajích (%)	počet obyvatel	výdaje celkové	výdaje na investice	výdaje na investice na obyv.	podíl investic na celkových výdajích (%)
Stružnice	970	12 589 910	243 175	250,70	1,931507056	980	17 605 860	7 548 960	7703,02	42,877542
Stvolínky	343	4 230 250	466 046	1358,73	11,01698481	359	3 200 650	15 000	41,78	0,468655
Volfartice	678	18 327 720	6 709 030	9895,32	36,60591716	658	12 879 910	2 592 430	3939,86	20,127703
Zahrádky	706	8 923 390	208 352	295,12	2,334897388	681	6 949 600	488 720	717,65	7,032347
Žandov	1986	28 859 020	4 335 860	2183,21	15,0242801	2 001	20 943 390	2 364 400	1181,61	11,289481

Zdroj: [www.rozpocetobce.cz](http://www.rozpocetobce.cz)

TABULKA 31: PRO OBCÍ NA ÚZEMÍ SVAZKU OBCÍ PEKLO (R. 2015):

Obec	Program obnovy venkova		
	ano	ne	Název dokumentu
Holany	1		MÍSTNÍ PROGRAM OBNOVY VESNICE, <i>nový dokument zpracováván</i>
Horní Libchava	1		Program rozvoje obce Horní Libchava na rok 2015 - 2020
Horní Police	1		Program rozvoje obce Horní Police 2014-2020
Jestřebí	1		Program rozvoje obce Jestřebí
Kozly		1	
Kvítkov	1		Program rozvoje obce Kvítkov na rok 2015 - 2020
Provodín	1		Provodín 2015+
Sosnová		1	<i>Aktuální dokument je v současné době zpracováván</i>
Stružnice	1		Místní program obnovy a rozvoje vesnice Stružnice, <i>nový dokument zpracováván</i>
Stvolínky	1		Místní program obnovy vesnice pro obec STVOLÍNKY, <i>nový dokument zpracováván</i>
Volfartice	1		Strategický rozvojový dokument obce Volfartice na období 2016-2020
Zahrádky	1		Program rozvoje obce Zahrádky 2016 - 2020
Žandov	1		Program rozvoje venkova (obce) Žandov

Zdroj: vlastní šetření

Všechny tyto dokumenty jsou užitečným východiskem jak pro plánování dalšího rozvoje obcí, tak pro žádosti o finanční příspěvky např. z Programu obnovy venkova MMR nebo krajských dotačních titulů. Mezi hlavní potřeby tohoto období patří digitalizace mapových podkladů.

TABULKA 32: ÚZEMNÍ PLÁNY OBCÍ (R. 2015)

Obec	ÚPD	Rok vydání	Poznámka
Holany	ano	2004	
Horní Libchava	ano	2002	Nový ÚP bude schvalován v prosinci 2016
Horní Police	ano	2004	Příprava nového ÚP
Jestřebí	ano	2010	
Kozly	ano	2012	
Kvítkov	ano	2008	
Provodín	ano	2009	
Sosnová	ano	1999	Územní plán sídelního útvaru
Stružnice	ano	2011	
Stvolínky	ano	2006	Aktualizace 2014
Volfartice	ano	2015	
Zahrádky	ne		Nemají platnou ÚPD, jen vymezené zastavěné území, je pořizován ÚP, projednán koncept územního plánu
Žandov	ano	2005	Změna ÚP v r. 2010

Zdroj: vlastní zpracování

TABULKA 33: OBCE, KTERÉ VYDÁVAJÍ SVŮJ ZPRAVODAJ (R. 2014)

Obec	ZPRAVODAJ	Název
<i>Holany</i>	ano	Občasník
<i>Horní Libchava</i>	ne	
<i>Horní Police</i>	ano	Regionální zpravodaj - (obce Žandov, Stružnice, Horní Police, Velká Bukovina)
<i>Jestřebí</i>	ano	Jestřebský zpravodaj
<i>Kozly</i>	ne	
<i>Kvítkov</i>	ano	Kvítkovský zpravodaj
<i>Provodín</i>	ano	Provodínský zpravodaj
<i>Sosnová</i>	ano	Sosnováček
<i>Stružnice</i>	ano	Regionální zpravodaj - (obce Žandov, Stružnice, Horní Police, Velká Bukovina)
<i>Stvolínky</i>	ano	Obecní noviny
<i>Volfartice</i>	ano	Volfartický občasník
<i>Zahrádky</i>	ano	Zahrádecké listy
<i>Žandov</i>	ano	Regionální zpravodaj - (obce Žandov, Stružnice, Horní Police, Velká Bukovina)
<b>Celkem ano</b>	<b>34</b>	

Zdroj: vlastní zpracování

TABULKA 34: WEBOVÉ STRÁNKY JEDNOTLIVÝCH OBCÍ (R. 2015)

<b>Obec</b>	<b>webové stránky</b>
<i>Holany</i>	<a href="http://www.holany.cz/">http://www.holany.cz/</a>
<i>Horní Libchava</i>	<a href="http://www.hornilibchava.cz/">http://www.hornilibchava.cz/</a>
<i>Horní Police</i>	<a href="http://www.hornipolice.cz/">http://www.hornipolice.cz/</a>
<i>Jestřebí</i>	<a href="http://www.jestrebi.eu/">http://www.jestrebi.eu/</a>
<i>Kozly</i>	<a href="http://www.oukozly.cz/">http://www.oukozly.cz/</a>
<i>Kvítkov</i>	<a href="http://www.kvitkov.cz/">http://www.kvitkov.cz/</a>
<i>Provodín</i>	<a href="http://www.obec-provodin.cz/">http://www.obec-provodin.cz/</a>
<i>Sosnová</i>	<a href="http://www.sosnova.org/">http://www.sosnova.org/</a>
<i>Stružnice</i>	<a href="http://www.struznice.cz/">http://www.struznice.cz/</a>
<i>Stvolínky</i>	<a href="http://www.obec-stvolinky.cz/">http://www.obec-stvolinky.cz/</a>
<i>Volfartice</i>	<a href="http://www.volfartice.cz/">http://www.volfartice.cz/</a>
<i>Zahrádky</i>	<a href="http://zahradkycl.cz/">http://zahradkycl.cz/</a>
<i>Žandov</i>	<a href="http://www.zandov.cz/">http://www.zandov.cz/</a>

Zdroj: internet - webové stránky jednotlivých obcí

TABULKA 35: PROSTŘEDKY Z ROZPOČTŮ OBCÍ, VYČLENĚNÉ NA BEZPEČNOST V ROCE 2013

<b>Obec</b>	<b>Bezpečnost</b>
<b>Holany</b>	299.388 Kč
	PO 91,76 %
	BVP 8,24 %
<b>Horní Libchava</b>	51.482 Kč
	PO 88,28 %
	OO 11,72 %
<b>Horní Police</b>	43.146 Kč
	PO 96,47 %
	OO 3,53 %
<b>Jestřebí</b>	15.000 Kč
	PO 33,33 %
	KŘ 66,67 %
<b>Kozly</b>	0 Kč
<b>Kvítkov</b>	25.000 Kč
	KŘ 40 %
	PO 60 %
<b>Provodín</b>	14.681 Kč
	PO 34,06 %
	OO 65,94 %
<b>Sosnová</b>	50.000 Kč
<b>Stružnice</b>	751.831 Kč
	PO 67,69 %
	OO 12,95 %
	KŘ 19,36 %
<b>Stvolínky</b>	118.429 Kč
	PO 100 %
<b>Volfartice</b>	1.275.062 Kč
	SSHO 2,13 %
	PO 97,87 %
<b>Zahrádky</b>	70.000 Kč
	SSHO 71,43 %
	PO 28,57 %
<b>Žandov</b>	439.687 Kč
	PO 100 %

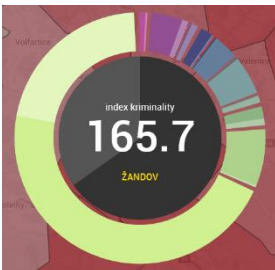
Zdroj: <http://www.rozpocetobce.cz/>



Míra kriminality

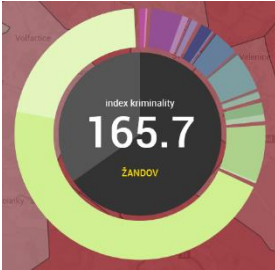
Index kriminality vyjadřuje počet trestných činů na 1000 obyvatel. Z jednotlivých druhů trestných činů vykazují nejvyšších hodnot majetkové činy. Celkovou úroveň kriminality lze obtížně kvantifikovat (data jsou publikována souhrnně za celý spádový obvod). Trestní činnosti za obvodní oddělení znázorňuje následující tabulka.

TABULKA 36: TRESTNÉ ČINY - OBVODNÍ ODDĚLENÍ POLICIE ČR PRO OBVODNÍ ODDĚLENÍ ŽANDOV, PROSINEC 2014 – PROSINEC 2015

OBEC	Zjištěno TČ	Objasněno TČ	%	Trestné činy	Poměr
Žandov	115	75	65	Vraždy	0
				Násilné činy	9
				Mravnostní činy	1
				Krádeže vloupáním	16
				Krádeže prosté	24
				Majetkové činy	49
				Ostatní činy	16
				Zbývající činy	29
				Hospodářské činy	11

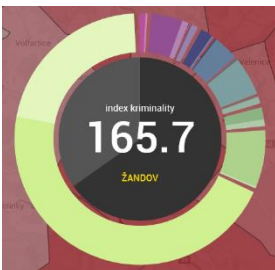
Zdroj: <http://www.mapakriminality.cz/>

Tabulka 37: Trestné činy - obvodní oddělení Policie ČR pro obvodní oddělení ČESKÁ LÍPA, prosinec 2014 – prosinec 2015

OBEC	Zjištěno TČ	Objasněno TČ	%	Trestné činy	Poměr
ČL	1273	750	59	Vraždy	0
				Násilné činy	99
				Mravnostní činy	22
				Krádeže vloupáním	168
				Krádeže prosté	393
				Majetkové činy	697
				Ostatní činy	143
				Zbývající činy	151
				Hospodářské činy	161

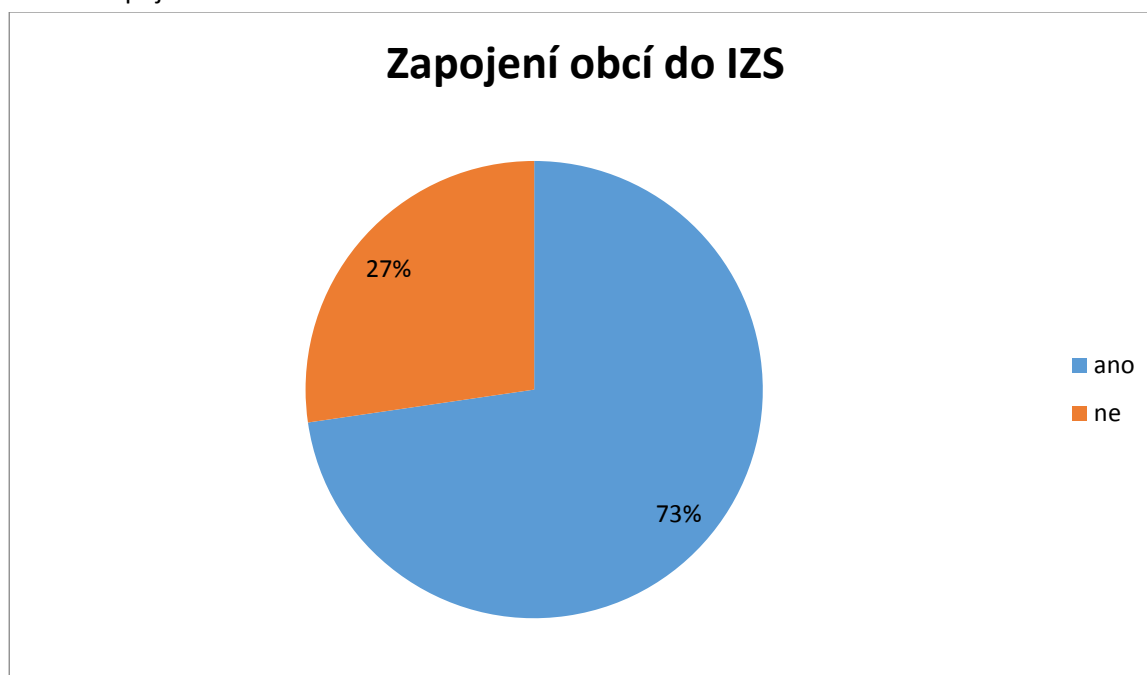
Zdroj: <http://www.mapakriminality.cz/>

TABULKA 38: TRESTNÉ ČINY - OBVODNÍ ODDĚLENÍ POLICIE ČR PRO OBVODNÍ ODDĚLENÍ DOKSY, PROSINEC 2014 – PROSINEC 2015

OBEC	Zjištěno TČ	Objasněno TČ	%	Trestné činy	Poměr
Doksy	344	156	45	Vraždy	0
				Násilné činy	26
				Mravnostní činy	3
				Krádeže vloupáním	54
				Krádeže prosté	113
				Majetkové činy	198
				Ostatní činy	46
				Zbývající činy	45
				Hospodářské činy	26

Zdroj: <http://www.mapakriminality.cz/>

Graf 2: Zapojení obcí do IZS:



Zdroj: vlastní zpracování

### Rizika na území Svazku obcí Peklo, identifikovaná v HZS Libereckého kraje

Na území Svazku obcí Peklo se jedná především o identifikaci přírodních rizik – povodní a zvláštních povodní. Přírodními riziky označujeme živelní pohromy (přírodní MU) a MU způsobené biosférou.

TABULKA 39: Rizika na území Svazku obcí Peklo, identifikovaná v HZS Libereckého kraje

Riziko	Příčiny	Dotčené obce
Povodeň řeka Ploučnice	dlouhotrvající vodní srážky, přívalové deště, v zimě prudká obleva s vydatnými dešťovými srážkami vyvolávající tání sněhu a chod ledu	Stružnice, Horní Police, Žandov
Libchava		Volfartice, Horní Libchava
Zvláštní povodeň Novozámecký rybník	dlouhotrvající vodní srážky, přívalové deště, v zimě prudká obleva s vydatnými dešťovými srážkami vyvolávající tání sněhu a chod ledu, úmyslné poškození, nevhodná manipulace na vodním díle, špatný technický stav vodního díla	Zahrádky, Kvítkov, Sosnová
Sesuvy půdy	nesoudržnost terénu vlivem podmáčení	Horní Police, Kozly, Provodín, Stvolínky, Volfartice, Zákupy, Žandov
Únik toxických látek	nesprávná manipulaci při plnění zásobníků, porušení provozních zásad, technická či technologická závada, dopravní nehoda při přepravě, živelní či jiná pohroma	Zahrádky / SČVK – úprava vody
Havárie v silniční dopravě	přírodní vlivy (živelní pohromy), antropogenní vlivy a hrozby (velké dopravní nehody), technické havárie (úniky nebezpečných látek), technologické havárie zařízení v blízkosti silnic (požáry, exploze)	silnice I/9 Zahrádky, Sosnová Sosnová - křižovatka s

		<p>II/262 v České Lípě, Sosnová – Zahrádky,</p> <p>silnice I/15 Zahrádky – Stvolínky (směr Kravaře)</p> <p>silnice II/262 Česká Lípa (křižovatka s I/9) – Stružnice</p>
--	--	---

Zdroj: <http://www.hzslk.cz>

<p><b>Klady:</b></p> <ul style="list-style-type: none"> <li>• téměř nulová zadluženost obcí svazku</li> <li>• kladná celková likvidita</li> <li>• podíl cizích zdrojů k celkovým aktivům bez rizik</li> <li>• většina obcí má nebo připravuje a aktualizuje programový rozvojový dokument obce</li> <li>• aktualizované webové stránky obcí</li> <li>• poměrně nízká kriminalita v území</li> </ul>	<p><b>Zápory:</b></p> <ul style="list-style-type: none"> <li>• snaha obcí o investice i ze svých vlastních prostředků</li> <li>• spíše starší územní plány obcí</li> </ul>
---	--

## A. 2 Východiska pro návrhovou část

Zachyceny jsou **základní (klíčové) podněty** pro návrhovou část.

- ❖ Silné stránky rozvoje obce (pozitiva, rozvojové faktory)
- ❖ Slabé stránky (negativa, problémy)

TABULKA 6: SWOT ANALÝZA

SILNÉ STRÁNKY (pozitiva, rozvojové faktory)	SLABÉ STRÁNKY (negativa, problémy)
<ul style="list-style-type: none"> <li>• Zvyšující se počet obyvatel</li> <li>• Poměrně nízký průměrný věk obyvatel</li> <li>• Snižující se míra nezaměstnanosti</li> <li>• Nárůst podnikatelských subjektů</li> <li>• Zvyšující se počet pracovních míst</li> <li>• Dobré odpadové hospodářství</li> <li>• Dobrá dopravní dostupnost obcí v pracovní dny</li> <li>• Dostupnost telefonní sítě a internetu ve většině obcí</li> <li>• Dostatek zařízení pro sportovní využití</li> <li>• Alespoň málotřídní a mateřská škola ve většině obcí</li> <li>• Dostupnost restaurace, obchodů a služeb ve většině obcí</li> <li>• Území bez výrazného znečištění</li> <li>• Řada chráněných lokalit, CHKO, NPP</li> <li>• Téměř nulová zadluženost obcí svazku</li> <li>• Kladná celková likvidita</li> <li>• Podíl cizích zdrojů k celkovým aktivům bez rizik</li> <li>• Většina obcí má nebo připravuje a aktualizuje programový rozvojový dokument obce</li> <li>• Aktualizované webové stránky obcí</li> <li>• Poměrně nízká kriminalita v území</li> </ul>	<ul style="list-style-type: none"> <li>• Málo obyvatel s vyšším nebo vysokoškolským vzděláním</li> <li>• Málo pracovních příležitostí přímo ve většině samotných obcí</li> <li>• Špatný stav většiny místních komunikací v obcích</li> <li>• Chybějící vodovod v místních částech obcí</li> <li>• Stav vodovodu v některých obcích</li> <li>• Chybějící kanalizace v řadě obcí</li> <li>• Chybějící ČOV ve většině obcí</li> <li>• Špatná dopravní dostupnost řady obcí bez železničního spojení o víkendech a ve svátky</li> <li>• Zdravotní střediska pouze ve třech obcích</li> <li>• Nedostatek kulturních zařízení</li> <li>• Nedostatek ubytovacích služeb</li> <li>• Zátěž z výfukových zplodin díky průjezdu kamionů a automobilů po silnicích I/15, I/9 a II/262</li> <li>• Snaha obcí o investice i ze svých vlastních prostředků</li> <li>• Spíše starší územní plány obcí</li> </ul>
PŘÍLEŽITOSTI (výhled do budoucna)	HROZBY (výhled do budoucna)
<ul style="list-style-type: none"> <li>• Rozvoj služeb, nabídka pracovních příležitostí a bydlení a tím příliv obyvatel do venkovských oblastí</li> <li>• Zvyšování podílu čištění odpadních vod budováním kanalizačních systémů a ČOV v obcích</li> <li>• Využití a rozvoj informačních a komunikačních technologií ve veřejné správě</li> <li>• Využití prostředků z EU na rozvoj dopravní</li> </ul>	<ul style="list-style-type: none"> <li>• Odliv obyvatel do míst s vyšší nabídkou pracovních příležitostí</li> <li>• Zvyšující se podíl obyvatel pouze se základním vzděláním</li> <li>• Nedostatek finančních zdrojů na údržbu a rekonstrukci veřejných osvětlení, budování kanalizací a ČOV</li> <li>• Omezené možnosti dotací na rekonstrukce a dostavbu technické infrastruktury v obcích</li> <li>• Další snížení spojů veřejné dopravy do</li> </ul>

#### infrastruktury

- Podpora rozvoje cykloturistiky zavedením vhodných přepravních vozů a vlaků
- Spolupráce obcí při zajištění občanské vybavenosti a její dostupnosti
- Investice obcí do ploch pro bydlení
- Zateplování domů a úspora energií
- Výsadba a revitalizace zeleně na území obcí
- Revitalizace a výsadba alejí, péče o památné stromy, solitéry
- Možnost rozvoje spolupráce mezi obcemi, svazky obcí, ale i meziregionální spolupráce
- Využívání financování sociálních služeb, kultury a sportu z fondů EU
- Meziobecní spolupráce u ambulantních a terénních služeb
- V nejbližších letech udržení vesnických škol, díky silným ročníkům
- Zlepšení nabídky mimoškolních aktivit
- Zlepšení informovanosti a propagace školy
- Zkvalitňování školské infrastruktury (vybavení tříd ad.)
- Vytváření podmínek pro mimoškolní aktivity
- Rozvoj meziobecní spolupráce v oblasti školství a vzdělávání
- Rozvoj a podpora podnikání
- Získání a využití finančních prostředků z fondů EU
- Podpora výstavby cyklostezek
- Rozvoj agroturistiky a hiposteze
- Zvýšení kvality i množství ubytovacích a stravovacích kapacit
- Využití tradičních kulturních akcí v obcích ke zvýšení návštěvnosti
- Řešení otázek při rozvoji CR cestou meziobecní spolupráce

#### okrajových a malých obcí

- Zhoršená údržba místních komunikací vzhledem k finančním možnostem obcí
- Vysoká intenzita individuální automobilové dopravy vedoucí ke zhoršování dopravní obslužnosti a poklesu významu veřejné hromadné dopravy
- Dlouhodobě setrvávající nevyhovující technický stav silniční infrastruktury
- Nedostatek finančních zdrojů na rozvoj dopravní infrastruktury, omezování provozu
- Dlouhodobě setrvávající nevyhovující technický stav železniční infrastruktury i budov
- Krach malých prodejen a drobných provozovatelů služeb
- Zvýšení znečištění v obcích kvůli spalování uhlí a komunálního odpadu v sídlech
- Nebezpečí povodňových situací
- Další krácení finančních prostředků na kulturu, sport ze strany obcí, krajů, státu
- Pokles zájmu obyvatel o společenské dění, kulturu, sport v obcích
- Nedostatek financí pro sociální i zdravotní služby
- Migrace obyvatel a úbytky dětí během školního roku
- Uzavření malých škol
- Špatná dopravní dostupnost
- Vysoké náklady na školství a nízké částky získané z rozpočtového určení daní
- Nezájem nebo malý zájem o rozvoj CR ze strany vedení měst a obcí
- Nedostatek financí na udržování stávající turistické infrastruktury
- Nedostatečná nabídka aktivit pro cílové skupiny návštěvníků, např. rodiny s dětmi
- Nedostatečná spolupráce mezi subjekty cestovního ruchu

## B. Návrhová část

### B. 1 Strategická vize

Strategická vize je základní strategickou orientací deklarující čeho chce obec realizací rozvojové strategie v daném časovém horizontu (do roku 2020) dosáhnout. Přijatá vize zní:

#### Svazek obcí Peklo

- bude akčním sdružením, které bude pracovat pro rozvoj mikroregionu a jeho členských obcí a měst a bude tvořit a vyhledávat všechny nástroje, které pomohou místnímu a regionálnímu rozvoji
- pro období do roku 2020 bude využívat potenciál pro rozvoj cestovního ruchu
- podpoří stabilizaci a rozvoj občanské vybavenosti i technické infrastruktury členských obcí
  - bude podporovat rozvoj kulturních a sportovních aktivit v regionu
- bude spolupracovat a rozvíjet své zkušenosti v oblasti státní správy a samosprávy

### B. 2 Programové cíle

#### PROGRAMOVÝ CÍL 1:

Podpora cestovního ruchu

#### PROGRAMOVÝ CÍL 2:

Rozvinutá technická infrastruktura a zdravé životní prostředí

#### PROGRAMOVÝ CÍL 3:

Rozvinutá základní občanská vybavenost

#### PROGRAMOVÝ CÍL 4:

Podpora kulturních a sportovních akcí č. volnočasových aktivit

#### PROGRAMOVÝ CÍL 5:

Spolupráce a výměna zkušeností v oblastech státní správy a samosprávy

### B. 3 Opatření a rozvojové aktivity

#### PROGRAMOVÝ CÍL 1:

##### Podpora cestovního ruchu

Opatření 1.1: Podpora turistiky a cykloturistiky

Aktivita 1.1.1: Rekonstrukce a budování turistických tras, cyklotras a cyklostezek

Aktivita 1.1.2: Značení turistických tras, cyklotras a cyklostezek

Aktivita 1.1.3: Budování doprovodné infrastruktury k turistickým a cyklistickým trasám

Opatření 1.2: Společná propagace Svazku obcí Peklo prostřednictvím tvorby propagačních materiálů a webu

Aktivita 1.2.1: Tvorba společných tematicky zaměřených propagačních materiálů Svazku obcí Peklo

Aktivita 1.2.2: Aktualizace webových stránek Svazku obcí Peklo

## **PROGRAMOVÝ CÍL 2:**

### Rozvinutá technická infrastruktura a zdravé životní prostředí

Opatření 2.1: Zajištění kvalitní technické infrastruktury

Aktivita 2.1.1: Rekonstrukce a budování vodovodů

Aktivita 2.1.2: Budování kanalizací

Aktivita 2.1.3: Rekonstrukce veřejného osvětlení

Opatření 2.2: Kvalitní dopravní infrastruktura

Aktivita 2.2.1: Rekonstrukce a údržba místních a krajských komunikací

Aktivita 2.2.2: Rekonstrukce a budování chodníků vč. bezbariérových úprav

Aktivita 2.2.3: Rekonstrukce a budování cyklostezek a cyklotras, sloužících k dopravě do zaměstnání, za službami a do škol

Aktivita 2.2.4: Společný postup obcí při jednání s Lbc. Krajem a dalšími orgány při řešení dopravy v obcích, budování obchvatů apod.

Opatření 2.3: Zajištění zdravého životního prostředí

Aktivita 2.3.1: Obnova veřejných prostranství v obcích

Aktivita 2.3.2: Obnova a výsadba alejí, stromů

Opatření 2.4: Spolupráce při likvidaci komunálního odpadu

aktivita 2.4.1: Společný postup při řešení úspor v odpadovém hospodářství

Opatření 2.5: Spolupráce při likvidaci bioodpadu

aktivita 2.5.1: Společný postup při likvidaci bioodpadu

## **PROGRAMOVÝ CÍL 3:**

### Rozvinutá základní občanská vybavenost

Opatření 3.1: Rekonstrukce budov ve vlastnictví obce

aktivita 3.1.1: Vytvoření zázemí pro zájmové a neformální vzdělávání v obcích

aktivita 3.1.2: Rekonstrukce a vybavení MŠ a ZŠ

Opatření 3.2: Spolupráce a výměna zkušeností mezi zřizovanými organizacemi – školy

aktivita 3.2.1: Pořádání exkurzí, workshopů, vzdělávacích akcí a seminářů

#### **PROGRAMOVÝ CÍL 4:**

##### Podpora kulturních a sportovních akcí č. volnočasových aktivit

Opatření 4.2: Rozvoj volnočasových aktivit a kultury

aktivita 4.2.1: Podpora spolků, volnočasových a zájmových aktivit

aktivita 4.2.2: Podpora kulturních akcí, spolupráce obcí při realizaci kulturních akcí

aktivita 4.2.3: Podpora sportovních akcí, spolupráce při realizaci sportovních akcí

#### **PROGRAMOVÝ CÍL 5:**

##### Spolupráce a výměna zkušeností v oblastech státní správy a samosprávy

Opatření 5.1: Vzdělávací akce pro samosprávu a úředníky obcí a měst

aktivita 5.1.1: Realizace vzdělávacích akcí pro samosprávu a úředníky obcí a měst v oblasti správního řádu, veřejných zakázek, e-governementu apod.

Opatření 5.2: Výměna zkušeností v oblastech státní správy a samosprávy prostřednictvím exkurzí a workshopů

aktivita 5.2.1: Vzdělávací exkurze za příklady dobré praxe



## B. 4 Rekapitulace návrhové části

Pozn.: Jedná se o akce, které Svazek obcí Peklo plánuje realizovat v letech 2016-2020 (v návaznosti na finanční situaci a úspěšnost při čerpání dotačních prostředků).

**Programový cíl 1:** Podpora cestovního ruchu

TABULKA 41: INDIKÁTORY NAPLNĚNÍ CÍLE 1

Opatření	Aktivita	Indikátor
1.1: Podpora turistiky a cykloturistiky	1.1.1: Rekonstrukce a budování turistických tras, cyklotras a cyklostezek	Počet rekonstruovaných tras (km)
	1.1.2: Značení turistických tras, cyklotras a cyklostezek	Počet realizovaných značení (ks)
	1.1.3: Budování doprovodné infrastruktury k turistickým a cyklistickým trasám	Počet bikeboxů, stojanů na kola, přístřešků na trasách (ks)
1.2: Společná propagace Svazku obcí Peklo prostřednictvím tvorby propagačních materiálů a webu	1.2.1: Tvorba společných tematicky zaměřených propagačních materiálů Svazku obcí Peklo	Počet propagačních materiálů (ks)
	1.2.2: Aktualizace webových stránek Svazku obcí Peklo	Webové stránky <a href="http://www.sdruzenipeklo.eu">www.sdruzenipeklo.eu</a>

**Programový cíl 2:** Rozvinutá technická infrastruktura a zdravé životní prostředí

TABULKA 42: INDIKÁTORY NAPLNĚNÍ CÍLE 2

Opatření	Aktivita	Indikátor
2.1: Zajištění kvalitní technické infrastruktury	2.1.1: Rekonstrukce a budování vodovodů	Počet obcí, které zrekonstruovaly nebo postavily vodovodní síť v obci nebo její části
	2.1.2: Budování kanalizací	Počet obcí, které zrekonstruovaly nebo postavily kanalizaci v obci nebo její části
	2.1.3: Rekonstrukce veřejného osvětlení	Počet obcí, které zrekonstruovaly nebo postavily veřejné osvětlení

		<i>v obci nebo její části</i>
2.2: Kvalitní dopravní infrastruktura	2.2.1: Rekonstrukce a údržba místních a krajských komunikací	<i>Délka rekonstruovaných místních komunikací</i>
	2.2.2: Rekonstrukce a budování chodníků vč. bezbariérových úprav	<i>Počet obcí, které zrekonstruovaly a vybudovaly chodníky</i>  <i>Délka rekonstruovaných nebo nově vybudovaných chodníků</i>
	2.2.3: Rekonstrukce a budování cyklostezek a cyklotras, sloužících k dopravě do zaměstnání, za službami a do škol	<i>Délka budovaných cyklostezek a cyklotras</i>
	2.2.4: Společný postup obcí při jednání s Lbc. Krajem a dalšími orgány při řešení dopravy v obcích, budování obchvatů apod.	
2.3: Zajištění zdravého životního prostředí	2.3.1: Obnova veřejných prostranství v obcích	<i>Množství obnovených veřejných prostranství</i>
	2.3.2: Obnova a výsadba alejí, stromů	<i>Počet obnovených nebo nově vysazených alejí nebo stromů</i>
2.4: Spolupráce při likvidaci komunálního odpadu	2.4.1: Společný postup při řešení úspor v odpadovém hospodářství	
2.5: Spolupráce při likvidaci bioodpadu	2.5.1: Společný postup při likvidaci bioodpadu	<i>Počet nově pořízených kompostérů v obcích</i>

**Programový cíl 3:** Rozvinutá základní občanská vybavenost

TABULKA 43: INDIKÁTORY NAPLNĚNÍ CÍLE 3

<b>Opatření</b>	<b>Aktivita</b>	<b>Indikátor</b>
3.1: Rekonstrukce budov ve vlastnictví obce	3.1.1: Vytvoření zázemí pro zájmové a neformální vzdělávání v obcích	<i>Počet vybudovaných nebo rekonstruovaných komunitních nebo polyfunkčních center a dalších zázemí</i>
	3.1.2: Rekonstrukce a vybavení MŠ a ZŠ	<i>Počet zrekonstruovaných a vybavených MŠ a ZŠ</i>
3.2: Spolupráce a výměna zkušeností mezi zřizovanými organizacemi – školy	3.2.1: Pořádání exkurzí, workshopů, vzdělávacích akcí a seminářů	<i>Počet uskutečněných exkurzí, workshopů, vzdělávacích akcí a seminářů</i>

**Programový cíl 4:** Podpora kulturních a sportovních akcí č. volnočasových aktivit

TABULKA 44: INDIKÁTORY NAPLNĚNÍ CÍLE 4

Opatření	Aktivita	Indikátor
4.2: Rozvoj volnočasových aktivit a kultury	4.2.1: Podpora spolků, volnočasových a zájmových aktivit	<i>Počet podpořených spolků, realizovaných volnočasových a zájmových aktivit</i>
	4.2.2: Podpora kulturních akcí, spolupráce obcí při realizaci kulturních akcí	<i>Počet zrealizovaných a podpořených kulturních akcí</i>
	4.2.3: Podpora sportovních akcí, spolupráce při realizaci sportovních akcí	<i>Počet zrealizovaných a podpořených sportovních akcí</i>

**Programový cíl 5:** Spolupráce a výměna zkušeností v oblastech státní správy a samosprávy

TABULKA 45: INDIKÁTORY NAPLNĚNÍ CÍLE 6

Opatření	Aktivita	Indikátor
5.1: Vzdělávací akce pro samosprávu a úředníky obcí a měst	5.1.1: Realizace vzdělávacích akcí pro samosprávu a úředníky obcí a měst v oblasti správního řádu, veřejných zakázek, e-governementu apod.	<i>Počet realizovaných vzdělávacích akcí</i>
5.2: Výměna zkušeností v oblastech státní správy a samosprávy prostřednictvím exkurzí a workshopů	5.2.1: Vzdělávací exkurze za příklady dobré praxe	<i>Počet realizovaných vzdělávacích exkurzí</i>

## C. 1 Akční plán

### Programový cíl 1:

TABULKA 46: AKČNÍ PLÁN PROGRAMOVÉHO CÍLE 1

Opatření	Aktivita	Časový harmonogram	Předběžný rozpočet projektu (Kč)	Stav připravenosti
1.1: Podpora turistiky a cykloturistiky	1.1.1: Rekonstrukce a budování turistických tras, cyklotras a cyklostezek	2016 - 2020	Nevyčísleno	PD v přípravě na jednotlivé úseky
	1.1.2: Značení turistických tras, cyklotras a cyklostezek	2016 - 2020	Nevyčísleno	záměr
	1.1.3: Budování doprovodné infrastruktury k turistickým a cyklistickým trasám	2016 - 2020	Nevyčísleno	záměr
1.2: Společná propagace Svazku obcí Peklo prostřednictvím tvorby propagačních materiálů a webu	1.2.1: Tvorba společných tematicky zaměřených propagačních materiálů Svazku obcí Peklo	2016 - 2020	100 000	záměr
	1.2.2: Aktualizace webových stránek Svazku obcí Peklo	2016 - 2020	0	Průběžná realizace

**Programový cíl 2:**

TABULKA 47: AKČNÍ PLÁN PROGRAMOVÉHO CÍLE 2

Opatření	Aktivita	Časový harmonogram	Předběžný rozpočet projektu	Stav připravenosti
2.1: Zajištění kvalitní technické infrastruktury	2.1.1: Rekonstrukce a budování vodovodů	2017 - 2023	Nevyčísleno	PD v některých obcích
	2.1.2: Budování kanalizací	2017 - 2023	Nevyčísleno	PD v některých obcích
	2.1.3: Rekonstrukce veřejného osvětlení	2017 - 2023	Nevyčísleno	záměr
2.2: Kvalitní dopravní infrastruktura	2.2.1: Rekonstrukce a údržba místních a krajských komunikací	2016 - 2023	Nevyčísleno	Záměr a průběžná realizace dle finančních možností a dotačních titulů
	2.2.2: Rekonstrukce a budování chodníků vč. bezbariérových úprav	2016 - 2023	Nevyčísleno	PD v některých obcích a průběžná realizace dle finančních možností a dotačních titulů
	2.2.3: Rekonstrukce a budování cyklostezek a cyklotras, sloužících k dopravě do zaměstnání, za službami a do škol	2017 - 2023	Nevyčísleno	PD v některých obcích a průběžná realizace dle finančních možností a dotačních titulů
	2.2.4: Společný postup obcí při jednání s Lbc. Krajem a dalšími orgány při řešení dopravy v obcích, budování obchvatů apod.	2016 - 2023	0	Průběžná realizace
2.3: Zajištění zdravého životního prostředí	2.3.1: Obnova veřejných prostranství v obcích	2017 - 2020	Nevyčísleno	Záměr
	2.3.2: Obnova a výsadba alejí, stromů	2017 - 2020	Nevyčísleno	Záměr a průběžná realizace v některých obcích
2.4: Spolupráce při likvidaci komunálního odpadu	2.4.1: Společný postup při řešení úspor v odpadovém hospodářství	2016 - 2020	Nevyčísleno	Záměr a průběžná realizace v některých obcích

2.5: Spolupráce při likvidaci bioodpadu	2.5.1: Společný postup při likvidaci bioodpadu	2016 - 2020	4 000 000	PD a příprava žádosti o dotaci - OPŽP
---	--	-------------	-----------	---------------------------------------

### **Programový cíl 3:**

TABULKA 48: AKČNÍ PLÁN PROGRAMOVÉHO CÍLE 3

Opatření	Aktivita	Časový harmonogram	Předběžný rozpočet projektu	Stav připravenosti
3.1: Rekonstrukce budov ve vlastnictví obce	3.1.1: Vytvoření zázemí pro zájmové a neformální vzdělávání v obcích	2017 - 2020	Nevyčísleno	Záměr
	3.1.2: Rekonstrukce a vybavení MŠ a ZŠ	2017 - 2020	12 000 000	PD (2 obce)
3.2: Spolupráce a výměna zkušeností mezi zřizovanými organizacemi – školy	3.2.1: Pořádání exkurzí, workshopů, vzdělávacích akcí a seminářů	2017 - 2020	200 000	Záměr

### **Programový cíl 4:**

TABULKA 49: AKČNÍ PLÁN PROGRAMOVÉHO CÍLE 4

Opatření	Aktivita	Časový harmonogram	Předběžný rozpočet projektu	Stav připravenosti
4.2: Rozvoj volnočasových aktivit a kultury	4.2.1: Podpora spolků, volnočasových a zájmových aktivit	2017 - 2023	Nevyčísleno	Průběžná realizace
	4.2.2: Podpora kulturních akcí, spolupráce obcí při realizaci kulturních akcí	2017 - 2023	Nevyčísleno	Průběžná realizace
	4.2.3: Podpora sportovních akcí, spolupráce při realizaci sportovních akcí	2017 - 2023	Nevyčísleno	Průběžná realizace



## ZDROJE

ČSÚ - <https://www.czso.cz/>

<https://mapy.cz>

Ministerstvo práce a sociálních věcí ČR

Chráněná území České republiky, AOPK ČR, Praha, 2002

[www.sdruzenipeklo.eu](http://www.sdruzenipeklo.eu)

webové stránky jednotlivých obcí svazku

<http://www.holany.cz/>

<http://www.hornilibchava.cz/>

<http://www.hornipolice.cz/>

<http://www.jestrebi.eu/>

<http://www.oukozly.cz/>

<http://www.kvitkov.cz/>

<http://www.obec-provodin.cz/>

<http://www.sosnova.org/>

<http://www.struznice.cz/>

<http://www.obec-stvolinky.cz/>

<http://www.volfartice.cz/>

<http://zahradkycl.cz/>

<http://www.zandov.cz/>

<http://www.info.mfcr.cz/cgi-bin/ufis/iufismon/index.pl>

[www.rozpocetobce.cz](http://www.rozpocetobce.cz)

<http://www.mapakriminality.cz/>

<http://www.kraj-lbc.cz/>